


VAS VÁRMEGYE INTEGRÁLT TERÜLETI PROGRAMJA

2021-2027



2026. február 12.

Készítette: Vas Vármegyei Önkormányzati Hivatal

VAS VÁRMEGYE INTEGRÁLT TERÜLETI PROGRAMJA 2021-2027

Cím	Vas Vármegye Integrált Területi Programja
Verzió	6.0
Vármegyei közgyűlési határozat száma és dátuma	9/2026. (II.12.) KGY határozat 66/2024. (XII.06.) KGY határozat 11/2024. (III.01.) KGY határozat 14/2023. (III.24.) KGY határozat 22/2022. (IV.29.) KGY határozat
Kormánydöntés határozatszám / IH jóváhagyó levél iktatószáma és dátuma:	1044/2025. (III. 5.) Korm. határozat 1274/2024. (IX. 12.) Korm. határozat 1196/2023. (V. 15.) Korm. határozat 1658/2021. (IX.24.) Korm. határozat <i>[határozat megjelenésének / kiértékelés dátuma]</i>
Finanszírozó operatív program:	Terület- és Településfejlesztési Operatív Program Plusz (TOP Plusz)
Érintett földrajzi terület:	Vas vármegye

ITP felelős szervezet:	Vas Vármegye Önkormányzata
ITP felelős szervezet kapcsolattartó:	Dóka Csilla területfejlesztési csoportvezető doka.csilla@vasmegye.hu 0630/131-5831
ITP felelős szervezet címe:	9700 Szombathely, Berzsényi Dániel tér 1.

Szombathely, 2026. február 12.

Tartalomjegyzék

0. Verziókövetés.....	4
1. Az Integrált területi program (ITP 2021-27) viszonya a területfejlesztési program céljaihoz.....	8
2. A vármegye külső területi kapcsolatrendszerének vizsgálata	15
3. A vármegye belső területi kapcsolatrendszerének vizsgálata.....	19
4. Az ITP 2021-27 fejlesztési célterületeinek kijelölése - A vármegyei forrásfelhasználási módok	21
5. A projektkiválasztás az ITP 2021-27 alapján – településdifferenciálás	31
6. A Területspecifikus Kiválasztási Kritériumok szükségessége és kapcsolata az ITP 2021-27 dokumentummal.....	40
7. Az ITP 2021-27 indikátorvállalásai	43
8. Az ITP 2021-27 ütemezése	50
9. Az ITP 2021-27 monitoringja	52
10. Mellékletek.....	53
1. számú melléklet: Forrásösszesítő	53
2. számú melléklet: Forrásösszesítő – Fenntartható Városok.....	54
3. számú melléklet: Településdifferenciálás.....	56
4. számú melléklet: Településtipizálás változásjegyzék.....	74
5. számú melléklet: Indikátorok – vármegye	76
7. számú melléklet: Ütemezés	83

0. Verziókövetés

Jelen dokumentum Vas vármegye **Integrált Területi Programja** (2021-2027), amely a 2021-2027 közötti európai uniós költségvetési periódus keretében induló Terület-és Településfejlesztési Operatív Program Plusz (továbbiakban: TOP Plusz) Vas vármegyére vonatkozó forráskeretének felhasználását szabályozza.

A dokumentum Vas Megye Területfejlesztési Koncepció és a 2021-2027 közötti időszakra vonatkozó megyei területfejlesztési program, valamint a Miniszterelnökség által kiadott „Útmutató a vármegyék integrált területi programjának kidolgozásához és megvalósításához 2021-2027” dokumentumok alapján készült.

Vas Megye Előzetes Integrált Területi Programjának (2021-2027) 1.0 változatát a Kormány a 1658/2021. (IX. 24.) Korm. határozatával hagyta jóvá. A Kormány által nem, a Vas Megyei Közgyűlés által 2022. április 29-én 22/2022. (IV.29.) számú határozattal elfogadott 2.0 változat az alábbi módosításokat tartalmazta az 1.0 változathoz képest:

- A TOP Pluszt érintő, 1086/2022. (II. 23.) Korm. határozatban foglalt megyei forráskeretek módosításával összefüggésben a vármegye forráskerete 45 057 000 000 forintról 49 328 000 000 forintra növekedett. A 4 271 000 000 forintra növekedett forráskeret bővüléséhez kapcsolódóan az alábbi felhívások tekintetében történt változás:
 - Megemelkedett az 1.1.2 4 és 5 számjegyű utak fejlesztése c. felhívás keretösszege a korábbi 3 000 000 000 forintról 4 310 122 699 forintra;
 - Új felhívásként, „fejlesztési cél – aktív turizmus fejlesztése” szerinti forrásfelhasználási mód mellett beemelésre került az 1.1.4 Aktív turizmus fejlesztése, c. felhívás 1 650 754 601 forint keretösszeggel;
 - Emelkedett a 2.1.1 Önkormányzati épületek energetikai korszerűsítése c. felhívás keretösszege 2 875 000 000 forintról 4 185 122 699 forintra, ezzel összefüggésben a kedvezményezett köre és támogatható tevékenysége is módosult a helyi jelentőségű fürdőkkel (a megye területén található, a 1348/2021. (VI.3.) Kormányhatározat alapján a TOP Plusz keretében támogatható helyi jelentőségű fürdők közül a celldömölki Vulkán Gyógy- és Élményfürdő, valamint a Szentgotthárd Spa & Wellness fürdő fejlesztése történhet meg a felhívás keretében. A felhívásra allokált plusz forrás kizárólag a gyógyfürdők esetében használható fel;
 - A 3.3.4 Köznevelési infrastruktúra fejlesztése c. felhívás keretösszege növekedett a korábbi 1 200 000 000 forintról 2 869 000 000 forintra a 3.1.3 Helyi humán fejlesztések, (1 107 316 915 forint) valamint a 3.1.1 Megyei foglalkoztatási-gazdaságfejlesztési együttműködések (561 683 085 forint) c. felhívások keretösszege terhére, emellett a földrajzi egységek szerinti forrásfelhasználási módok helyett kiemelt forrásfelhasználási mód mellett valósul meg.

Az ITP 3.0 változata, mely az Európai Bizottság által 2022. december 22-én a C(2022) 10008 számú határozattal elfogadott TOP Pluszon alapul, a 2.0 változathoz képest az alábbi módosításokat tartalmazza:

- A TOP Plusz elfogadásával új felhívások kerülnek meghirdetésre:
 - 1.1.1. Klímaturatosság, éghajlatváltozáshoz való alkalmazkodás
 - 1.2.4. Szegregált városi területekről integrált területekre költözés támogatása (PILOT)
 - 2.1.3. Önkormányzati épületek energetikai korszerűsítése (kombinált)
 - 2.1.4. Fenntartható energiahatékonyság (kombinált)

- Az elfogadott OP alapján bevezetésre kerül egy új, 6. számú prioritás, amely az 1. prioritás 1.1 intézkedésére tervezett felhívásokat tartalmazza. Ennek következtében a már megjelent felhívások (gazdaságfejlesztés, turizmus, 4-5 számjegyű útfejlesztés) kódszámai is változnak.
- A 2021. IV.-2022.I. negyedévben meghirdetett pályázati felhívások kapcsán hozott támogató döntések felhívások és forrásfelhasználási módok keretösszegeit érintő változások átvezetése.
- Új felhívásként kerül meghirdetésre a TOP_Plusz-1.1.1 „Klímatudatosság, éghajlatváltozáshoz való alkalmazkodás” felhívás, melyre Vas Vármegye Önkormányzata az ITP módosítása során 200 000 000 forintot allokál, a TOP_Plusz-6.1.1. Helyi gazdaságfejlesztés és TOP_Plusz-6.1.3- Helyi és térségi turizmusfejlesztés című felhívásokon keletkező maradványforrások átcsoportosításával.
- A 4 és 5 számjegyű, állami tulajdonban lévő közutak fejlesztésére a TOP Plusz 1. és 6. prioritások együttes keretösszegének legfeljebb 15%-a fordítható, a 290/2014. (XI. 6.) Korm. rendelet szerinti kedvezményezett járásokban megvalósuló fejlesztésekre, kiemelt figyelemmel a 36 komplex programmal fejlesztendő járásra.
Vas Vármegye Önkormányzata nem kívánta a teljes, korábban a felhívásra tervezett összeget kizárólag ezen járásokban felhasználni, tekintettel arra, hogy a Magyar Közút Nonprofit Zrt. által a felhívás meghirdetését követően kezdeményezett projektjavaslatok közül 1 276 857 988 forint értékű javaslat egyébként is ezen járásokat érintette. Emiatt 3 033 264 711 forint került átcsoportosításra a TOP_Plusz-1.2.1 Élhető települések (2 965 876 931 forint), továbbá a TOP_Plusz-1.2.3 Belterületi utak fejlesztése felhívásokra (67 387 780 forint).
- A TOP_Plusz-6.1.4 Aktív turizmus fejlesztése c. felhívás a „fejlesztési cél – aktív turizmus fejlesztése” szerinti forrásfelhasználási mód mellett 750 000 000 forintos keretösszeggel kiemelt forrásfelhasználási módon valósul meg. A felhívásra allokált forráskeret összege 1 650 754 601 forint, melyből „fejlesztési cél – aktív turizmus fejlesztése” szerinti forrásfelhasználási módon 900 754 601 forint kerül felhasználásra.
- Az Európai Bizottság által elfogadott OP alapján módosult az energetikai fejlesztéseket célzó beavatkozás. Vissza nem térítendő támogatás (VNT) tervezett a kedvezményezett járásokban, valamint az 5000 fő alatti településeken megvalósuló fejlesztések esetében. Az ország többi területén megvalósuló fejlesztések esetén kombinált (hitel+VNT) támogatás tervezett.
Mindezek eredményeként a 290/2014. (XI. 26.) Korm. rendelet szerinti kedvezményezett járásnak nem minősülő, 5000 fő feletti településeken megvalósuló fejlesztések esetében 300 000 000 forint keretösszeggel tervezésre került a TOP_Plusz-2.1.3 Önkormányzati épületek energetikai korszerűsítése (kombinált) felhívás.
A felhívás keretösszege a TOP_Plusz -2.1.1 Önkormányzati épületek energetikai korszerűsítése (100 000 000 forint) és a TOP_Plusz-2.1.2 Fenntartható energiahatékonyság (200 000 000 forint) című felhívások maradvány összegeinek átcsoportosításával került kialakításra.
- A Fenntartható városfejlesztés forrásfelhasználási mód keretében a TOP_Plusz-2.1.2 Fenntartható energiahatékonyság felhívásról 200 000 000 forint került átcsoportosításra az újonnan megnyíló, TOP_Plusz-6.2.1 Fenntartható versenyképes városfejlesztés felhívásra.
- A dokumentumon átvezetésre került a megyéről vármegyére történő elnevezés is, mely a korábban elfogadott területfejlesztési stratégiai dokumentumok neveit nem érinti.
- Az egyes településdifferenciálási kategóriák alapját képező adatok települési szinten megjelenített listáját, valamint az egyes kategóriákba tartozó települések tételes listáját az ITP 3. számú melléklete tartalmazza, mely az ITP jelen változatában pontosításra kerül (az Irányító Hatóság részére 2022. januárjában jelzett adminisztratív hibák javítása megtörtént). A módosított melléklet (melynek változásjegyzékét az ITP 4. számú melléklete tartalmazza) alkalmazása az értékelések során az ITP Kormány által történő elfogadásától veszi kezdetét.

Vas Vármegye Integrált Területi Programjának (2021-2027) 3.0 változatát a Vas Vármegyei Közgyűlés 2023. március 24-én 14/2023. (III. 24.) számú határozatával, a Kormány az 1196/2023. (V. 15.) Korm. határozatával hagyta jóvá.

Az ITP 4.0 változata a 3.0 változathoz képest az alábbi módosításokat tartalmazza:

- FVS város (Szombathely MJV) indikátorvállalásainak rögzítése Szombathely TOP Plusz Városfejlesztési Programterve (TVP) alapján.
- TOP Plusz Monitoring Bizottság (TOP Plusz MB) által elfogadott kiválasztási kritériumok beillesztése.
- A TOP_Plusz-6.1.4 Aktív turizmus fejlesztése c. felhívás 750 000 000 forintos keretösszegű kiemelt forrásfelhasználási módon a Rába völgyében vízi turisztikai fejlesztésére allokált forrás 600 000 000 Ft-ra módosul, továbbá 150 000 000 forint forrást biztosít Vas vármegye lovas turizmusának fejlesztésére.

Vas Vármegye Integrált Területi Programjának (2021-2027) 4.0 változatát a Vas Vármegyei Közgyűlés 2024. március 1-jén 11/2024. (III. 01.) számú határozatával, a Kormány az 1274/2024. (IX. 12.) Korm. határozatával hagyta jóvá.

Az Európai Parlament és Tanács 2021/1060 RENDELET (CPR) 24. cikk (5) bekezdése lehetőséget ad prioritások közötti forrásátcsoportosításra a Monitoring Bizottság jóváhagyása mellett. Az átcsoportosítás összege a prioritás kezdeti allokációjának legfeljebb 8 %-a lehet, amely összességében nem haladhatja meg a program költségvetésének 4 %-át. Az átcsoportosítások és az ahhoz kapcsolódó változások nem tekintendők jelentősnek, és nem tesznek szükségessé programmódosítás jóváhagyására vonatkozó bizottsági határozatot.

Az Irányító Hatóság 2024. júliusban felmérte a vármegyék és a fenntartható városfejlesztési eszközbe tartozó városok (FVS) átcsoportosítási igényeit, figyelembe véve, hogy kizárólag régiókatégórián és alapon belül kerülhet sor módosításra. A beérkezett igényeket az Irányító Hatóság ellenőrizte, összesítette és elkészítette a TOP Plusz 1. számú módosítását.

Az átcsoportosítás a TOP Plusz 1., 2., 3. (ERFA) és 6. prioritások keretösszegét és a kapcsolódó indikátorokat érinti. A TOP Plusz 3. (ESZA+), 4. (ERFA) és 5. (ESZA+) prioritások nem kerülnek módosításra. Az átcsoportosítás engedélyezésével nem változnak az 1086/2022. (II. 23.) Korm. határozatban rögzített vármegyei keretösszegek, az átcsoportosítások kizárólag az egyes területi szereplők saját keretén belül, a részükre allokált prioritási források között történik.

A TOP Plusz 1. számú módosítását a TOP Plusz Monitoring Bizottság 2024. október 17-én elfogadta, ezen módosítások átvezetése alapján az ITP 5.0 változata az alábbi módosításokat tartalmazza a 4.0 változathoz képest:

- A TOP_Plusz-2.1.1-21 Önkormányzati épületek energetikai korszerűsítése c. felhívás keretében fel nem használt összegek átcsoportosítása összesen 562 152 423 Ft értékben.
 - A TOP_Plusz-1.1.1-24 Klímaturtudatosság, éghajlatváltozáshoz való alkalmazkodás c. felhívás keretösszege 62 152 423 Ft-tal emelkedett, az Irányító Hatóság által javasolt forrásallokáció megközelítése, továbbá a vármegyei klímacélok elérése érdekében.
 - A TOP_Plusz-1.2.1-21 Élhető települések c. felhívásra 500 000 000 Ft forrás került allokálásra.
- A TOP_Plusz-2.1.2-21 Fenntartható energiahatékonyság c. felhívás 925 000 000 Ft keretösszegét az FVS város a TOP_Plusz-1.3.2-23 Fenntartható városfejlesztés c. felhívásra csoportosítja át.
- Aktualizálásra került a vármegye által vállalt indikátorok értéke és az ITP ütemezése.

Vas Vármegye Integrált Területi Programjának (2021-2027) 5.0 változatát a Vas Vármegyei Közgyűlés 2024. december 6-án 66/2024. (XII. 06.) számú határozatával, a Kormány a 1044/2025. (III. 5.) Korm. határozatával hagyta jóvá.

Vas vármegye Területfejlesztési Konceptiójában és Területfejlesztési Programjában meghatározott céljainak teljesítése, továbbá a vármegyére allokált TOP Plusz források teljeskörű felhasználása érdekében az ITP 6.0 az alábbi módosításokat tartalmazza az 5.0 változathoz képest:

- A felhívások újrainyításának kezdeményezése során az alábbi átcsoportosításokra került sor:
 - A TOP_Plusz-1.1.1 Klímatudatosság, éghajlatváltozáshoz való alkalmazkodás c. felhívás keretösszege 202 152 423 Ft-tal csökkent.
 - A TOP_Plusz-1.2.1 Élhető települések c. felhívásra allokált forrás 1 317 847 577 Ft-tal csökkent.
 - A TOP_Plusz-1.2.3 Belterületi utak c. felhívásra fentiek terhére 1 520 000 000 Ft került allokálásra.
 - A TOP_Plusz-3.1.3 Helyi humán fejlesztések c. felhívás esetében forrásfelhasználási módok közötti átcsoportosításra került sor az eredményes forrásfelhasználás érdekében.
 - A TOP_Plusz-6.1.3 Helyi és térségi turizmusfejlesztés c. felhívás keretösszege 150 000 000 Ft-tal emelkedett a TOP_Plusz-6.1.4 Aktív turizmus fejlesztése c. felhívás keretében Vas vármegye lovasturizmusának fejlesztésére allokált összeg terhére.
- Az átcsoportosításokat követően az alábbi felhívások újrainyítását engedélyezte az Irányító Hatóság:
 - TOP_Plusz-1.2.1 Élhető települések
 - TOP_Plusz-1.2.3 Belterületi utak
- A TOP Plusz első felhívásai 2021-ben jelentek meg az operatív program folyamatban lévő tárgyalásai mellett, azonban az Európai Bizottság több jelentős módosítást is kérve, 2022 decemberben fogadta el a Terület- és Településfejlesztési Operatív Plusz Programot. Ezt követően sor került a végleges programnak megfelelő kiválasztási kritériumok kidolgozására. Mivel ezen elfogadás során jelentős kiegészítések történtek, a támogatási kérelmek újraértékelése vált szükségessé az elszámolhatóság érdekében. Az újraértékelt projektek pontszámában bekövetkezett változások miatt több konstrukció esetében is sorrendváltozás történt, amely a korábban már támogatott, de az újraértékelést követően az ITP-ben meghatározott keretből kiszoruló kérelmek esetében hazai forrás bevonását tette szükségessé. A Nemzetgazdasági Minisztérium állásfoglalása szerint az 1086/2022. (II.23.) Korm.határozatban rögzített forráskeretet felső korlátként szükséges figyelembe venni az újrainyítások és a vármegyei forrásfelhasználás során. A forrásfelhasználásba az uniós forráskeret mellett az igénybe vett hazai többletforrásokat is szükséges beszámítani Az ITP 2021-27 forrástervezése az 1086/2022. (II. 23.) Korm. határozatban rögzített vármegyei keretek alapján történik. Az ITP 2021-27 forrásai nem tartalmazzák az újraértékelés miatt bevont hazai forrás összegét az Útmutató a vármegyék integrált területi programjainak kidolgozásához és megvalósításához 2021-2027 6.0 verzió alapján (továbbiakban: ITP útmutató).
- Az indikátorvállalások esetében az ITP útmutató alapján a ITP 2021-27 tervezése során a területi szereplőnek olyan vállalatot szükséges tennie, hogy a TOP Plusz szinten vállalt célérték teljesülhessen. Ennek érdekében az átcsoportosításokat követően az Irányító Hatóság tájékoztatása alapján felülvizsgálatra került a forrásarányos célérték, amely az Irányító Hatóság kérése alapján vármegye által vállalt célértékként is rögzítésre került
- Az ütemezésben feltüntetésre kerültek a keretből még le nem kötött források, melyek újrainyítását a területi szereplő 2026-ra tervezi.

1. Az Integrált területi program (ITP 2021-27) viszonya a területfejlesztési program céljaihoz

Az ITP célja, hogy Vas Vármegye Önkormányzata a TOP Plusz keretében rendelkezésre álló forrásokat optimális és költséghatékony, a területfejlesztési programdokumentumokban (területfejlesztési koncepció és területfejlesztési program) feltárt problémákhoz, illetve az azokra reflektáló célrendszerhez illeszkedő forrásfelhasználási módokon használhassa fel.

Az ITP a forrásfelhasználási módok keretében rögzíti azon négy, a vármegye teljes területét hézagmentesen lefedő földrajzi célterületet, amelyek a stratégiai programdokumentumok (nevesített módon a területfejlesztési program) szintjén is megjelennek. Megtörtént e célterületek településeinek tematikus kategorizálása annak érdekében, hogy a vármegyei fejlesztési célokat leginkább szolgáló projektek kerülhessenek kiválasztásra. A dokumentum tartalmazza emellett a TOP Plusz prioritásaira, valamint egyes intézkedésekre allokált forrásokat; a vármegyei önkormányzat által meghatározott kiválasztási kritériumokat; a program eredményeinek nyomonkövetését szolgáló, számszerűsíthető indikátorvállalásokat, valamint a végrehajtás ütemezését.

Az ITP dokumentum reflektál az ERFA rendelet 11. cikkben szereplő fenntartható városfejlesztés intézkedésre, amelynek alkalmazását a stratégiai programdokumentumok megállapításainak (pl. a megyei területfejlesztési koncepció 1. sz. stratégiai céljának) megfelelően Szombathely Megyei Jogú Város területén javasolja. Ennek megfelelően Szombathely MJV az integrált településfejlesztési stratégiájuk alapján felhasználható, önálló forráskerettel fog rendelkezni a TOP Plusz keretében tervezett fejlesztések megvalósítására.

1.1. ITP 2021-2027 tervezési körülményei, partnerség és társadalmasítás

A megyei stratégiai programdokumentumok tervezési folyamata, a partnerségi egyeztetések lebonyolítása az alábbi menetrend szerint történt.

A COVID-19 járványhelyzet kihívások elé állította a stratégiai dokumentumok kidolgozásának ütemezését, kiemelten a partnerségi és véleményezési folyamatait, hiszen a személyes kontaktusok számának növelését lehetőség szerint kerülni kellett a folyamatban. Ennek megfelelően az elsődlegesen alkalmazott módszertan az online véleményezés és elektronikus kapcsolattartás lett, az alábbi etapokkal:

1. táblázat: A megyei stratégiai programdokumentumok tervezésének folyamata és ütemezése

2020. szeptember-október	megyei fejlesztési igények, projektötletek összegyűjtése a települési önkormányzatok szintjén
2020. november 27.	online szakértői egyeztetés Zala és Vas megyei, területfejlesztési szakemberek részvételével
2021. január-április	területfejlesztési koncepció felülvizsgálata, majd ennek bázisán annak írásos és online egyeztetése az alábbi formákban:
2021. február-március	írásos vélemények, észrevételek megkérése a Partnerségi Terv alapján
2021.02.18.	egyeztetés a Vas Megyei Kereskedelmi és Iparkamara képviselőivel
2021.03.17.	online egyeztetés a felsőoktatási intézmények képviselőivel
2021.03.24.	online egyeztetés a középvárosi önkormányzatok képviselőivel
2021.03.31.	online egyeztetés a Vas Megyei Éghajlatváltozási Platform tagjai, a Vas Megyei Kormányhivatal, kamarák, érdekvédelmi szervezetek képviselőivel
2021.04.09.	online egyeztetés a társadalmi szervezetek képviselőivel
2021.04.22.	egyeztetés Szombathely Megyei Jogú Város képviselőivel
2021. február-április	területfejlesztési program stratégiai és operatív programrészének aktualizálása, majd annak online véleményezése

2021. május	A területfejlesztési koncepció és program megküldése a Pénzügyminisztérium TTF részére a miniszteri állásfoglalás előkészítéséhez.
2021. június	A Vas Megyei Közgyűlés elfogadja a megyei területfejlesztési koncepciót és programot
2022. március-április	A Pénzügyminisztérium Regionális Fejlesztési Programokért Felelős Helyettes Államtitkársága, mint irányító hatóság észrevételei alapján, a TOP Plusz Operatív Program szintjén megtörtént módosulások, forrásátcsoportosítások átvezetése.
2023. február - március	ITP 3.0 változatának egyeztetése Szombathely Megyei Jogú Várossal, települési önkormányzatokkal, tankerülettel, Aktív- és Ökoturisztikai Fejlesztési Központtal, a honlapon való megjelentetéssel teljeskörű társadalmassítás biztosítása
2024. február - március	ITP 4.0 változata Vas Vármegye Közgyűlése által 2024. március 1-jén elfogadva, honlapon közzétéve.
2024. július - december	Prioritások közötti átcsoportosítások egyeztetése Irányító Hatósággal és FVS várossal. A TOP Plusz 1. számú módosítását a TOP Plusz Monitoring Bizottság 2024. október 17-én elfogadta, az átvezetést tartalmazó ITP 5.0 változatát Vas Vármegye Közgyűlése 2024. december 6-án fogadja el, mely a honlapon közzétételre kerül.
2025. január – 2026. február	A hatékony és eredményes forrásfelhasználás érdekében egyeztetés a települési önkormányzatokkal és átcsoportosítások kezdeményezése az Irányító Hatóságnál. Az ITP 6.0 változatát Vas Vármegye Közgyűlése 2026. február 12-én tárgyalja. Az elfogadott dokumentum a honlapon közzétételre kerül.

A vármegyei stratégiai dokumentumok megalkotása széleskörű partnerségi egyeztetések mentén történt meg. A partnerség és társadalmassítás folyamatába bevonásra kerültek a vármegye települési önkormányzatai, kiemelt figyelemmel a megyei jogú város és a városi jogállású települések önkormányzataira, az érintett területi államigazgatási szervek, a gazdasági, üzleti és vállalkozó szektor szereplői, társadalmi szervezetek, felsőoktatási intézmények, kutatóhelyek, szakképzési centrumok, érdekképviseletek és egyéb szervezetek, a területfejlesztési koncepció partnerségi terve alapján.

A vármegyében jelentkező fejlesztési javaslatok és igények alapján, a társadalmassításra vonatkozó előírásoknak megfelelően készült el a tervezési folyamat keretében elsőként a 2014-ben elfogadott területfejlesztési koncepció felülvizsgálata és aktualizálása, amely dokumentumot a Vas Megyei Közgyűlés elnöke 26/2021. (V. 28) sz. határozatával hagyta jóvá.

A megyei területfejlesztési program kidolgozásának célja a területfejlesztési koncepcióban meghatározott célkitűzések és a megye területén megvalósítani szándékozott fejlesztések, programcsomagok összekapcsolása, a beavatkozások stratégiai megalapozása. A program definiálja a fejlesztési prioritásokat és az azok kibontását célzó intézkedéseket, beavatkozásokat, amelyekhez konkrét forrásigényt, kimeneti mutatókat rögzít és definiálja a lehetséges kedvezményezettek, valamint területi megkötések körét. A területfejlesztési programot a Vas Megyei Közgyűlés 7/2021. (VI. 25.) számú határozatával hagyta jóvá.

A stratégiai dokumentumok céljainak konkretizálásaként készült el Vas Megye Előzetes Integrált Területi Programja (1.0), melyet a megyei közgyűlés 17/2021. (IX.24.) számú határozata általi jóváhagyását követően a Kormány is megtárgyalta, jóváhagyását az 1658/2021. (IX. 24.) Korm. határozat rögzíti.

A stratégiai dokumentumok formális társadalmassítása mellett a TOP-5.1.1-15-VS1-2016-00001 azonosítószámú, Vas Megyei Foglalkoztatási Paktum 2014-2020. című projekt célkitűzései között szerepel a térségi szereplők közötti információáramlás és véleménycsere ösztönzése, a térségi szereplők

közötti kezdeményezések összehangolása, partnerségek erősítése, problémák felvetése, megoldások kidolgozása a szakképzés, felnőttképzés, foglalkoztatás területén. A projekt keretében létrehozott Vas Megyei Paktum Szervezet is folyamatosan egyeztetett a megyét érintő foglalkoztatási, gazdaság- és településfejlesztési kérdésekről, melynek tagjai között a hatóság képviselői részéről a Vas Megyei Kormányhivatal, a kamarák részéről a Magyar Kereskedelmi és Iparkamara, valamint a Nemzeti Agrárgazdasági Kamara Vas Megyei Igazgatósága, települési és nemzetiségi önkormányzatok, jelentősebb szakképző intézmények, felnőtt- és egyéb képzők, felsőoktatási intézmények, kutatóhelyek, civil és nonprofit szervezetek, valamint a megyei HACs-ok is megtalálhatók. A paktumszervezet működését a Vas Vármegye Önkormányzata koordinálja, így a szervezet tagjai által közösen kialakított fejlesztési elképzelések a vármegyei önkormányzat szervezetén keresztül folyamatosan integrálásra kerültek a 2021-27-es fejlesztési ciklus tervezése során az érintett megyei szintű dokumentumokban.

Vas Vármegye Önkormányzata saját honlapján közzéteszi az ITP tervezetet, biztosítva ezáltal a társadalom minden csoportja számára a dokumentum könnyű elérhetőségét, valamint a véleményezés lehetőségét.

Vas Vármegye Önkormányzatának honlapján a hatályos és korábbi ITP verziók az alábbi linken érhetők el az elfogadásukról szóló közgyűlési határozatokkal együtt: <https://www.vasmegeye.hu/fejlesztések/koncepcio/#ITP>

1.2. A megyei területfejlesztési programdokumentumok célrendszere és kapcsolódása a TOP Pluszhoz

Vas Megye Területfejlesztési Konceptiója három átfogó cél, az azok elérését szolgáló tematikus és területi jellegű stratégiai fejlesztési célok, valamint horizontális célok kitűzésével és megvalósításával tartja lehetségesnek a jövőképből felvázolt célállapotok elérését.

A megye jövőképből elérését a következő **átfogó célok** segítik:

Stabil, válságálló, versenyképes gazdaság
Élhető települések és javuló környezeti állapot
Gyarapodó tudástőke

A fenti átfogó célokhoz illeszkedően kerültek megfogalmazásra a megye **stratégiai céljai**, az alábbiak szerint:

Szombathely és vonzáskörzetének dinamizálása és a város élhetőségének fokozása

A térségi (al)központok dinamizálása és elérhetőségük javítása

A turizmus feltételrendszerének erősítése az aktív-turisztikai attrakciók fejlesztésével

A környezetvédelmi alpinfrastruktúrák javítása

Nemzetközi közlekedési hálózatokba történő integráltság elmélyítése

Közszolgáltatások klímabarát fejlesztése

A belső periférikus térségek leszakadásának megelőzése

A **horizontális célok** és elvek (a stratégiai célokhoz hasonlóan) átfogják a fejlesztési koncepciót. A horizontális célok között olyan szempontok szerepelnek, amelyek segítik Vas megye kitűzött jövőképből megvalósulását. A végrehajtás során a következő horizontális célok érvényesülését szükséges elősegíteni:

Megújuló energiaforrások hasznosításának előírása az épületrekonstrukciót célzó beavatkozások során

A klímaváltozás hatásaihoz történő alkalmazkodás

Lakossági szemléletformáló akciók szervezése (környezetvédelem)

Fenntartható környezet- és tájhasználat

Barnemezős területek hasznosítása

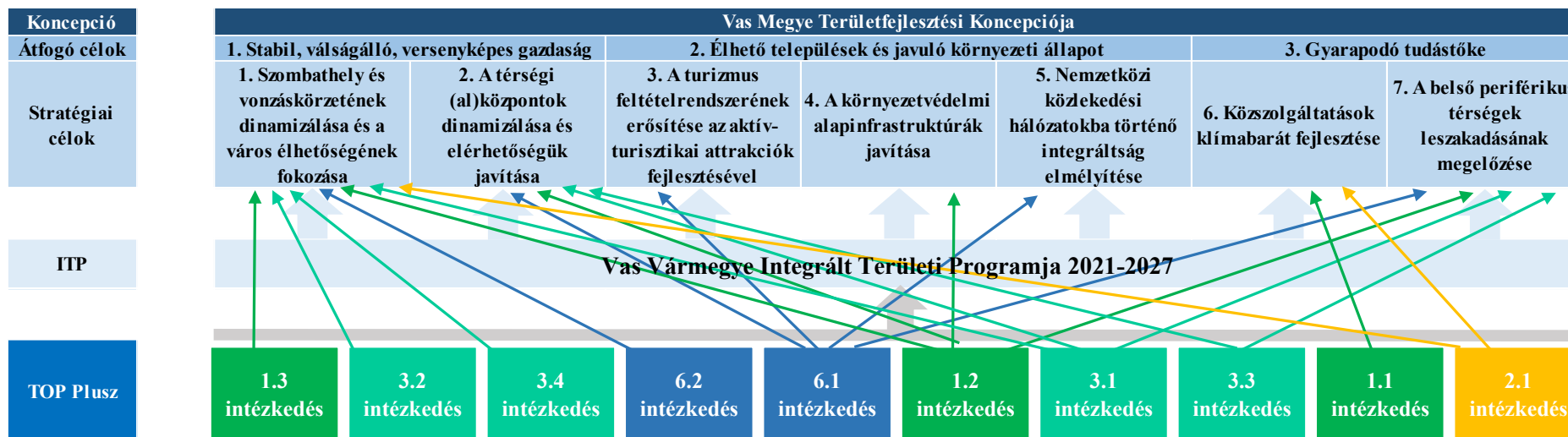
Hátrányos helyzetű társadalmi csoportok bevonása

Korszerű információs és kommunikációs technológiák (IKT) alkalmazása

„COVID- és járvány-rezisztens” megoldási módok alkalmazása

A Vas Vármegyei Integrált Területi Program az alábbiak szerint kapcsolódik Vas Megye Területfejlesztési Koncepciójának és programjának célrendszeréhez.

1. ábra: A Vas vármegyei ITP viszonya a megyei területfejlesztési koncepcióhoz és a TOP Pluszhoz



- 1. Prioritás: Élhető vármegye**
 - 1.1 Klímatudatosság, éghajlatváltozáshoz való alkalmazkodás
 - 1.2 Településfejlesztés, települési szolgáltatások
 - 1.3 Fenntartható városfejlesztés
- 2. Prioritás: Klímabarát vármegye**
 - 2.1 Klímabarát vármegye
- 3. Prioritás: Gondoskodó vármegye**
 - 3.1 Vármegyei és térségi fejlesztések (ESZA+ elemei)
 - 3.2 Fenntartható városfejlesztés (ESZA+ elemei)
 - 3.3 Helyi és térségi közszolgáltatások (ERFA)
 - 3.4 Fenntartható humán infrastruktúra (ERFA)
- 6. Prioritás: Versenyképes vármegye**
 - 6.1 Helyi gazdaságfejlesztés
 - 6.2 Fenntartható versenyképes városfejlesztés

2. táblázat: Vas Megye Területfejlesztési Programjának (TFP) kapcsolódása a TOP Plusz intézkedésekhez

Vas Megyei TFP prioritás neve	Vas Megyei TFP intézkedések	TOP Plusz intézkedések
I. Gazdaságfejlesztés	1.1. KKV-szektor beruházásainak ösztönzése	1.2 Településfejlesztés, települési szolgáltatások 1.3 Fenntartható városfejlesztés 3.1 Vármegyei és térségi fejlesztések (ESZA+ elemei) 6.1 Helyi gazdaságfejlesztés
	1.2. Digitalizáció szintjének növelése	
	1.3. Kutatóbázisok fejlesztése	
	1.4. Helyi mezőgazdasági és élelmiszeripari termékek előállításának, illetve feldolgozási és értékesítési rendszerének továbbfejlesztése	
II. Turisztikai feltételrendszer fejlesztése	2.1. Aktív-turisztikai vonzerők fejlesztése, hálózatba szervezése	6.1 Helyi gazdaságfejlesztés 6.2 Fenntartható versenyképes városfejlesztés
	2.2. Szálláshelyek kapacitás-, és minőségfejlesztése	
III. Humán közszolgáltatások fejlesztése	3.1. Nevelési-gondozási, oktatási és kulturális rendszerek fejlesztése	1.3 Fenntartható városfejlesztés 3.1 Vármegyei és térségi fejlesztések (ESZA+ elemei) 3.2 Fenntartható városfejlesztés (ESZA+ elemei) 3.3 Helyi és térségi közszolgáltatások (ERFA) 3.4 Fenntartható humán infrastruktúra (ERFA)
	3.2. Egészségügyi ellátórendszerek fejlesztése	
	3.3. Szociális ellátórendszerek fejlesztése	
	3.4. Foglalkoztatás-politikai beavatkozások	
IV. Egészséges, fenntartható települések	4.1. Környezetvédelmi alpinfrastruktúrák fejlesztése	1.1 Klímatudatosság, éghajlatváltozáshoz való alkalmazkodás 1.2 Településfejlesztés, települési szolgáltatások 1.3 Fenntartható városfejlesztés 2.1 Klímabarát vármegye
	4.2. Klímaváltozással kapcsolatos felkészülés támogatása	
	4.3. Megújuló energiaforrások kiaknázása	
	4.4. Okos települések	

Vas Megyei TFP prioritás neve	Vas Megyei TFP intézkedések	TOP Plusz intézkedések
V. Közlekedésfejlesztés	5.1. Nagytérségi közlekedési rendszerek fejlesztése az elérhetőségének javítása érdekében	1.2 Településfejlesztés, települési szolgáltatások 1.3 Fenntartható városfejlesztés 6.1 Helyi gazdaságfejlesztés 6.2 Fenntartható versenyképes városfejlesztés
	5.2. Alsórendű közlekedési hálózatok minőségfejlesztése	
	5.3. Közösségi közlekedés infrastrukturális és szervezeti háttérének fejlesztése	
	5.4. Kerékpáros közlekedés fejlesztése	

2. A vármegye külső területi kapcsolatrendszerének vizsgálata

Vas vármegye külső kapcsolatrendszerét alapvetően egyrészt a határ menti fekvés, és a történelmileg kialakult, élénk, és elsősorban a munkaerő-áramlás szempontjából meghatározó osztrák-magyar kapcsolatok, valamint az észak-déli, illetve a kelet-nyugati irányú, európai jelentőségű közlekedési folyosók jellemzik. Ily módon, elsődlegesen a Szombathelytől Csorna-Győrig 2016-ban megépült M86-os főút révén Győr (Budapest) irányába, másodsorban pedig az M8-as főút kapcsán Veszprém (Székesfehérvár) felé épültek ki kapcsolatok. Répcelak, illetve Bük-Csepreg térsége számára az autópályák megépülésével Győr gazdasági és kereskedelmi centrum szerepe reális alternatívaként lépett elő. Élénk a kapcsolat továbbá Sopronnal is, amely irányban a közlekedési lehetőségek közül a vasúti kapcsolat sokat fejlődött a Sopron-Szentgotthárd vonal korszerűsítésével és villamosításával. Zalaegerszeg elsősorban a vármegye déli része, a 8-as vonaltól délre eső települései számára jelent – kereskedelmi, illetve munkavállalási szempontból – vonzerőt.

A TOP Plusz keretében tervezett beavatkozások egyrészt a gazdaságfejlesztési céllal megvalósuló azon beruházások (ipari parki fejlesztések, illetve agrárlogisztikai centrumok, helyi piacok) révén generálhatnak vármegyehatáron túlnyúló kapcsolódást, amelyek a vármegye peremterületein, illetve kedvező logisztikai helyzetben lévő településeken tervezettek. (Ilyenek lehetnek pl. Szentgotthárd, Vasvár ipari parkjainak fejlesztésére vonatkozó elképzelések, amelyek a beszállítói kapcsolatok dinamizálása révén kihatást gyakorolhatnak a vármegye határain túli gazdasági szervezetek életére is.)

Minderre hatást gyakorol a közlekedési hálózatok összehangolt fejlesztése is, jóllehet ezeket a TOP Plusz korlátozott eszközökkel a 4-5 számjegyű közutak korszerűsítése révén tudja elősegíteni, az ezen a téren tervezett nagyobb léptékű beavatkozásokat az ágazati programok tudják finanszírozni.

Szintén a gazdaságfejlesztési eszközök közé sorolható a térségi kihatású turisztikai fejlesztések köre is, ahol a hasonló adottságú térségek (pl. a Vas vármegyei Őrség, valamint a kapcsolódó Zala vármegyei Göcsej) aktív-turisztikai vonzerőkkel történő fejlesztése, vagy az Eurovelo hálózat továbbfejlesztése is helyet kap.

Hasonló módon érdemes számba venni a humán ellátórendszerek egyes, térségi jelentőségű elemeit (elsősorban oktatási intézmények vonatkozásában), ahol a tervezett fejlesztések vonzáskörzete esetében tekintettel kell lenni a szomszédos vármegyék egyes, periferián elhelyezkedő települések igényeire is (ilyen például Csepreg térsége, amely a Soproni járás déli peremén található települések, vagy Jánosháza, ahol a szomszédos Devecseri és Sümegi járások települései számára nyújt alternatívát, illetve fordított szempontból Zalalövő vagy Szentgyörgyvölgy térsége, amely egyes Vas vármegyei aprófalvak számára is vonzerőt gyakorolhat).

A szomszédos vármegyék stratégiai céljait az alábbi táblázat mutatja be:

3. táblázat: Szomszédos vármegyék célrendszerének bemutatása

Stratégiai ágazati célok	
Zala vármegye	<ol style="list-style-type: none"> 1. Jól működő, fejlett gazdaság 2. Foglalkoztatás bővítése és társadalmi kohézió 3. Élhető Zala megye
Veszprém vármegye	<ol style="list-style-type: none"> 1. Gazdasági növekedés, versenyképes, innovatív gazdaság, kitörési pontokra épülve 2. Gazdaságfejlesztés a fejlődési potenciált hordozó ágazatok fejlesztésével, a foglalkoztatás bővítésével

	<p>3. A térségi és a helyi erőforrások fenntartható kihasználására épülő gazdaságfejlesztés: a Balaton térségére és az ipari-, innovációs tengelyekre specializált prioritásokkal</p> <p>4. A vidékies térségek érték alapú megújítása, egészséges élelmiszertermelés és -ellátás, a vidék élhetőségének és életképességének fokozása, a térségek leszakadásának megállítása és újbóli fejlődési pályára állítása</p> <p>5. Egészséges társadalom megteremtése</p> <p>6. Kreatív, tudás alapú társadalom, korszerű gyakorlati tudás biztosítása</p> <p>7. Közösségi megújulás, értéktudatos és szolidáris társadalom kialakítása</p> <p>8. Természeti-, táji és egyéb stratégiaiul fontos erőforrások megőrzése fenntartható használata, energiahatékonyság és környezetünk védelme</p> <p>9. Térségi potenciálokra alapozott, a gazdaság versenyképességének javítását szolgáló, fenntartható térszerkezet kialakítása a mobilitás támogatása, az elérhetőség javítása, a közlekedés fejlesztése</p> <p>10. A lakosság életminősége javítása, jól léte biztosítása, a társadalom fejlesztése</p> <p>11. Városok és várostérségek összehangolt és integrált fejlesztése</p>
Győr-Moson-Sopron vármegye	<p>Jedlik Ányos Stratégiai Fejlesztési Cél</p> <ul style="list-style-type: none"> - Szakképzés fejlesztése - A KKV kultúra terjesztése és a vállalkozási aktivitás - A felsőoktatás és a gazdaság kapcsolata <p>Kühne Károly Stratégiai Fejlesztési Cél</p> <ul style="list-style-type: none"> - Helyi gazdaságfejlesztés és innováció - A turisztikai kínálat feltételeinek javítása - Mezőgazdasági és élelmiszeripari termelés, értékesítés ösztönzése <p>Baross Gábor Stratégiai Fejlesztési Cél</p> <ul style="list-style-type: none"> - A közlekedési kapcsolatok javítása - A centrumok elérhetősége <p>Timaffy László Stratégiai Fejlesztési Cél</p> <ul style="list-style-type: none"> - Környezeti adottságok hasznosítása - Táj, település, ember, értékmegővítés - Életminőség javítása - Társadalmi felzárkóztatás segítése
Burgenland	<p>Fenntartható gazdaságfejlesztés</p> <p>Együtt növekedni – közösen jobban élni</p> <p>Erősödni – új munkahelyek által</p>
Kapcsolódások	<p>A stratégiai ágazati célokat tekintve jól megfigyelhető a gazdaságfejlesztés – élhetőség (inkl. környezet- és természetvédelem) és közösségfejlesztés, helyi értékekre alapozott beavatkozások viszonyrendszere.</p>

A vármegye várhatóan fontos szerephez juthat az **Északnyugat-Magyarországi Gazdaságfejlesztési Zóna** keretében tervezett fejlesztések megvalósításában is. A Helyreállítási és Ellenállóképességi Eszköz forrásai felhasználásának területi koordinációja céljából kialakított térség hat vármegyét – Győr-Moson-Sopron, Fejér, Komárom-Esztergom, Vas, Veszprém és Zala – és kilenc megyei jogú várost

foglal magában. Ez a térség gazdasági potenciálját tekintve Budapest és agglomerációja után Magyarország leginkább dinamikus térsége. Az ITP megvalósítás során fontos szerep jut a zóna stratégiai céljainak a környezetbarát technológiák kialakítása és elterjesztése, a digitalizáció és a digitális transzformáció támogatása, a felsőoktatás, az egyetemi bázisok és a gazdaság együttműködéseinek kiszélesítése, a kutatóhelyek fejlesztése, a közlekedési hálózat és a gazdaságot is kiszolgáló infrastruktúra bővítése, megújítása terén is.

Fontosabb szükséges ágazati fejlesztési igények illeszkedése a TOP Plusz intézkedésekhez:

Helyi gazdaságfejlesztés:

- Nemzeti Kastély- és Várprogram folytatása (a körmendi Batthyány-Strattmann-kastélyegyüttes, az ikervári Batthyány-kastély, a jánosházi Erdődy-Choron-várkastély, valamint a sárvári Nádasdy-várkastély); kerékpárút-hálózati fejlesztések, világörökség-várományos helyszínek fejlesztése
- Nagytérségi elérhetőséget javító közlekedési fejlesztések
 - o M86 gyorsforgalmi út, Szombathely-Zanat és Körmend (kelet) közötti szakasz
 - o M87 gyorsforgalmi út, Szombathely és Kőszeg közötti szakasz
 - o M76 autópálya Zalaegerszeg (észak) és Körmend (kelet) közötti szakasz
 - o 87-89. számú főutak, Szombathely északkeleti elkerülő szakasz
 - o 74. számú főút, Vasvár elkerülő szakasz
 - o M9 gyorsforgalmi út Vasvár és Zalaegerszeg közötti szakasz
 - o 10. és 20. számú vasútvonalak Győr-Pápa-Celldömök-Boba szakaszainak rekonstrukciója
 - o A 25. számú vasútvonal, Zalalövő-Zalaegerszeg-Boba szakasz rekonstrukciója
 - o A 18. számú vasútvonal, Szombathely-Kőszeg szakasz fejlesztése
- Településeket összekötő úthálózat felújítása, csomópontok fejlesztése.

Településfejlesztés, települési infrastruktúrák fejlesztése:

- Szennyvízesatornázás fejlesztése, valamint az ivóvízhálózatok rekonstrukciós és kapacitásbővítési, ellátásbiztonsági beruházásai,
- Rába árvízi biztonság fejlesztése, közcélú vízfolyások fejlesztése, jókarba helyezése, záportározó-építési program,
- Barnamezős területek fejlesztése komplex program keretében,
- Határon átnyúló közösségi közlekedés összehangolt fejlesztése, egészségügyi, szociális együttműködések

Vas Vármegye Önkormányzata és annak hivatala két határmenti programban érintett. A programok Monitoring Bizottságai megalakultak, melyekben Vas Vármegye Önkormányzatának képviselői szavazati joggal rendelkeznek. A Monitoring Bizottságok ülései mellett a vármegye képviselői folyamatosan részt vesznek a programokkal kapcsolatos hazai és bilaterális egyeztetéseken is. Az Interreg VI-A Ausztria-Magyarország Együttműködési Program a régiók (Nordburgenland, Mittelburgenland és Südburgenland, Niederösterreich Süd és Wiener Umland/Südteil, Wien, Graz és Oststeiermark, valamint Győr-Moson-Sopron, Vas és Zala vármegyék) szükségleteinek felmérése alapján 4 prioritást (Zöld és ellenálló határtérség, Jobban összekapcsolt határtérség, Kompetens határtérség, Integrált határtérség) dolgozott ki, amelyek a határmenti régió valós szükségleteire összpontosító, célzott projektfejlesztést támogatják.

A TOP Plusz intézkedéseivel összhangban a Vas Vármegyei Önkormányzati Hivatal sikerrel pályázott több, fenti programból támogatott projekttel, melyek keretében a megújuló energiaforrásokkal, valamint digitalizációval kapcsolatos interaktív és jövőorientált pályorientáció, tudásmegosztás és a vállalkozások innovatív eszközökkel történő megismertetése, tudásmegosztás révén kívánja fejleszteni a vármegye gazdaságát.

Az Interreg VI-A Szlovénia-Magyarország Együttműködési Program 3 prioritást (Zöld határrégió, Fenntartható turizmuson alapuló inkluzív határrégió, Együttműködő határrégió) határozott meg a határrégió (Pomurje, Pozdravje, Vas, Zala vármegye) fejlesztésére.

A TOP Plusz helyi gazdaságfejlesztési intézkedéseivel teremtenek szinergiát a Vas Vármegyei Önkormányzati Hivatal által benyújtott, támogatói döntéssel rendelkező pályázatok, melyek a kultúra és a fenntartható turizmus szerepét erősítik a gazdaságfejlesztésben, továbbá a kkv szektor körforgásos gazdasággal történő kapacitásbővítését segítik elő.

A hivatal továbbá az Interreg Europe Program által támogatott projekteket is megvalósít, melyek keretében a TOP Plusz intézkedések tartalmával kapcsolatos kapacitásbővítés és tudásmegosztás, valamint a tapasztaltaknak megfelelően az intézkedések javítása a cél.

A Vas Vármegyei Önkormányzati Hivatal koordinációja biztosítja a fent említett két CBC-program és a Terület- és Településfejlesztési Operatív Program Plusz Vas vármegyében zajló fejlesztéseinek szinergiáját, a vármegyei területfejlesztési célok eléréséhez történő hozzájárulását.

3. A vármegye belső területi kapcsolatrendszerének vizsgálata

A vármegyében a 254 137 főnyi lakosság 61,7%-a él a vármegye 12 városában, ami jelentősen elmarad a 70,4 %-os országos szinttől. Ennek fő oka egyrészt a kistelepülések rendkívül magas száma és aránya, másrészt a Szombathelyen kívüli városok viszonylagosan kis mérete (a középvárosok jellemzően 10-15 ezer közötti lakosságszámmal rendelkeznek). A vármegyében sajátos Szombathely helyzete, hiszen 30 km-es távolságban van a vármegye 12 további városából 7 város, azaz kifejezetten jelentős a vármegyén belül a gazdasági-oktatási-kulturális-közigazgatási szervező ereje. Szombathelyen 30 év alatt 7 ezer fővel csökkent a lakosságszám. Érdeemes azonban megjegyezni, hogy a megyeszékhelyen állandó lakóhellyel nem rendelkező, csupán hosszabb-rövidebb ideig a városban munkavállalási céllal tartózkodók száma jelentősen növekedett, amely a város ellátórendszerét, úgymint infrastruktúráját és intézményrendszerét komoly mértékben igénybe veszi, ami a gépkocsi-használat terjedésével párosulva lényeges kihatással bír a megyeszékhely élhetőségére (becslések szerint a várost használók száma az ingázókkal együtt elérte a 100 ezer főt).

Vas vármegye székhelye földrajzi elhelyezkedéséből és méretéből következően abszolút központi, a járásathárokon jóval túlmutató szerepe van a vármegye gazdaságában, a foglalkoztatás, illetve az emelt szintű közszolgáltatások révén. Ezen tény, valamint az egypólusú térszerkezet miatt kiemelt, különálló térkategóriába került besorolásra. Az **ERFA 11. cikk fenntartható városfejlesztés** eszközében a vármegye által kijelölésre került városok stratégiai alapon önálló forráskeret felhasználására kapnak felhatalmazást. Vas vármegye a fenntartható városfejlesztési eszköz alkalmazása során **egyfokuszú városkijelölést** alkalmaz, kizárólag **Szombathely Megyei Jogú Város** kerül kijelölésre.

Szombathely várost egy agglomerálódó térség övezi a várost érintő főútvonalak, mint közlekedési tengelyek mentén. Így a nyugati határ irányában Sé és Torony településeken a 89-es főút térségében, valamint a 87-es főút mentén (észak felé Kőszeg, dél felé Táplánszentkereszt- Vasszécseny térségében, irányában alakultak ki agglomerációs övezetek). Kőszeg felé gyakorlatilag összefüggő a településháló. Meghatározó emellett a 8-as főút tengely-szerepe, amelynek gazdaságra gyakorolt hatásaiból Szentgotthárd, Körmend, Vasvár és Jánosháza városok is részesülnek.

A járasszékhely városok: Celldömölk, Körmend, Kőszeg, Sárvár, Szentgotthárd, Szombathely és Vasvár.

4. táblázat: A vármegye városainak lakónépessége (fő)

	1990	2000	2010	2015	2020	2021	Változás 2021/1990
Bük	2 882	3 175	3 442	3 579	3 806	3 731	22%
Celldömölk	12 102	11 689	10 823	10 27	10 443	10 302	-17%
Csepreg	3 939	3 619	3 470	3 272	3 302	3 315	-19%
Jánosháza	2 888	2 852	2 409	2 461	2 447	2 436	-18%
Körmend	12 286	12 620	11 799	11 419	10 986	10 781	-14%
Kőszeg	12 217	11 673	12 077	11 730	11 966	11 927	-2%
Őriszentpéter	1 212	1 307	1 160	1 154	1 144	1 149	-6%
Répcelak	2 831	2 726	2 371	2 632	2 640	2 581	-9%
Sárvár	15 848	15 729	14 717	14 797	15 301	14 931	-6%
Szentgotthárd	8 676	9 079	8 839	8 872	8 859	8 834	2%
Szombathely	85 702	82 421	79 590	77 973	78 591	78 324	-9%
Vasvár	4 940	4 752	4 222	4 229	4 151	4 070	-21%
Vép	4 069	3 555	3 349	3 266	3 281	3 289	-24%
Vas vármegye	274 248	266 912	255 712	251 727	254 137	253 494	-8%

Forrás: KSH

A vármegye lakónépessége 1990-hez viszonyítva 8%-kal csökkent 2021-re. Jóllehet a népességsökkenés a falvakat érintette erőteljesebben, a városok szempontjából a legnagyobb csökkenés Vasváron figyelhető meg, addig Bük a vármegye egyetlen városa, ahol növekedett a népesség. A turizmus mellett az egyéb ágazatok kapcsán dinamikus gazdasági élettel jellemezhető városokban, mint Sárváron, Kőszegen és Szentgotthárdon kevésbé csökkent (inkább stagnált, vagy kis mértékben növekedett) a népesség.

A térségközpont lakosságának aránya a járáson belül arra utal, hogy a járás népessége mennyire koncentrálódik egy településen, ezzel több funkciót, feladatot, munka- és üzleti lehetőséget, és pl. vonalas infrastrukturális fejlesztéseknél jobb méretgazdaságosságot maga után hozva. A leginkább centralizált, nagyobb méretű központi településsel rendelkező járás a Szombathelyi, a Kőszegi és a Szentgotthárdi. Ezek azok a térségek, ahol a központi településnek a népességszáma miatt is van egy gazdasági vonzóereje, így biztosítva lehetőséget a térség többi településének fejlődéséhez.

5. táblázat: A térségközpont lakosságának aránya a járás lakosságában (%)

	2000	2010	2020	2021
Celldömölki	43,5	44,6	44,4	43,7
Körmendi	42,9	43,8	42,9	41,8
Kőszegi	47,2	46,2	46,0	46,5
Sárvári	37,9	38,2	39,0	38,2
Szentgotthárdi	56,2	58,6	59,0	59,1
Szombathelyi	71,8	70,0	70,5	70,4
Vasvári	30,2	31,2	31,4	30,7
Vas vármegye	54,9	54,9	55,2	54,9

Forrás: KSH

Elsősorban a vármegye jogszabályi besorolások alapján legkedvezőtlenebb fejlettségi mutatóival rendelkező településeinek és fejlesztendő járásainak területén (alapvetően az Őrség, a Vasi hegyhát és a Kemenesalja térségében, illetve a Celldömölki, a Vasvári és a Körmendi járásokban) a térségközponti szerepet betöltő városok az átlag alatti gazdasági potenciál, illetve a kedvezőtlen elérhetőségi viszonyok következtében kevésbé tudják dinamizálni a környező vidéki települések egy részét, amelyek így belső periférikus helyzetűnek tekinthetők, ahol speciális vidékfejlesztési beavatkozások szükségesek. Ezen kistelepülési kör a sajátos fejlesztési igények, a szükségletek léptéke alapján a Magyar Falu Program, valamint egyéb vidékfejlesztési eszközök elsődleges célterülete kell, hogy legyen.

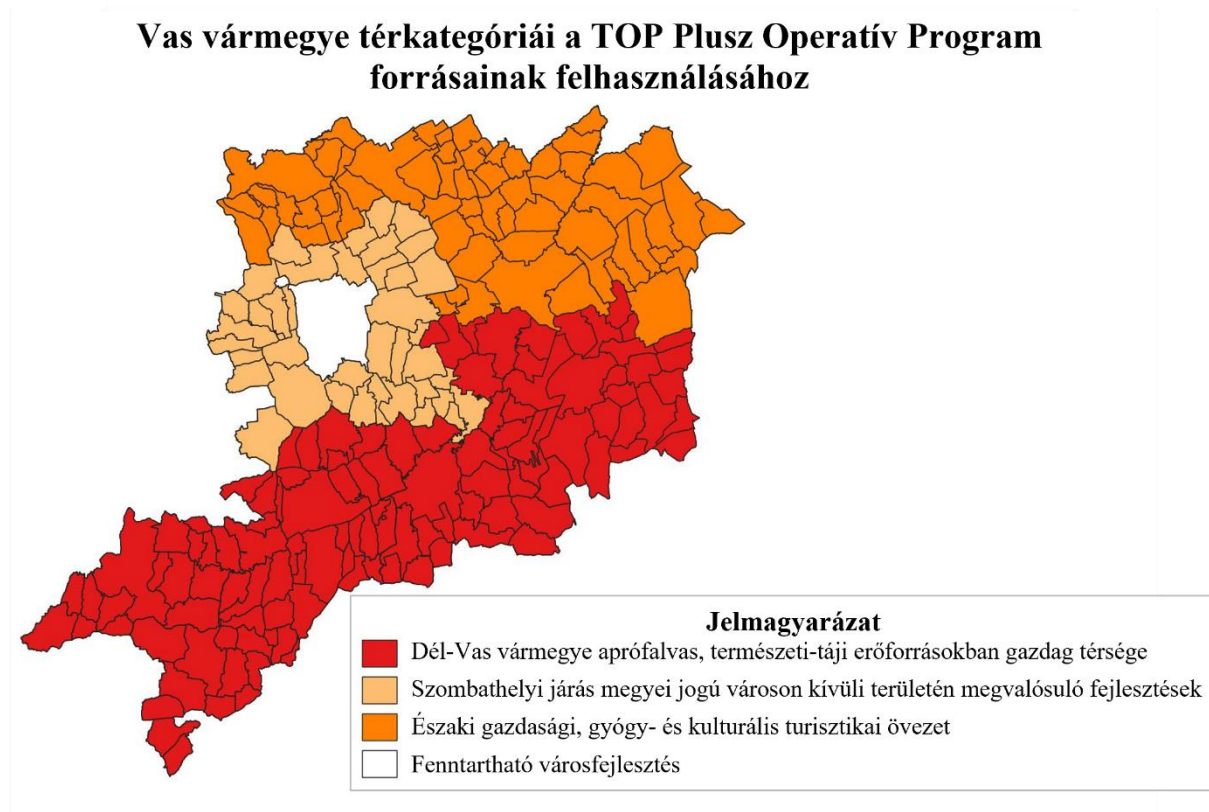
Területfejlesztési szempontból a 290/2014. (XI. 26.) Korm. rendelet kedvezményezett, valamint fejlesztendő járásnak sorolja be a Vasvári járást, melynek rangsorszáma a rendelet komplex fejlettségi mutatója alapján a 47., kedvezményezett járásnak pedig a Celldömölki járást, amelynek rangsorszáma a fejlettségi rangsor szerint a 96. Ezen két járáson kívül a vármegyei önkormányzat, élve a rendelet adta jogával, 82/2015. (XI. 27.) sz. határozatával regionális szempontból kedvezményezett járásnak minősítette a Körmendi járást. A 290/2014. (XI. 26.) Korm. rendelet által kijelölt 36 komplex programmal fejlesztendő (LHH) járás egyike sem található Vas vármegyében.

4. Az ITP 2021-27 fejlesztési célterületeinek kijelölése - A vármegyei forrásfelhasználási módok

A fejezet célja, hogy bemutassa azokat a térségi jellemzőket, amelyek alapján a vármegye egyes térségei, jól körülhatárolható területegységei kijelölhetőek, a térséget meghatározó folyamatokat, szinergikus hatásokat. A megyei területfejlesztési koncepcióban feltárt jellemzők, a kialakított átfogó és stratégiai célok, illetve az azokból levezetett szempontrendszerek alapján a területfejlesztési programban meghatározott **4 földrajzi stratégiai célterület** került kijelölésre az ITP-ben, amelyek külön forrásfelhasználási módok alkalmazását indokolják, így a vármegye számára összesen rendelkezésre álló 49 328 000 000 forint az alábbi **5 forrásfelhasználási mód** alapján helyezhető ki (bizonyos tématerületek esetében kiemelt (tematikus) forrásfelhasználási mód alkalmazása indokolt).

- **Fenntartható városfejlesztés**
- **Szombathelyi járás megyei jogú városon kívüli területén megvalósuló fejlesztések**
- **Északi gazdasági-, gyógy- és kulturális turisztikai övezet**
- **Dél-Vas vármegye aprófalvas, természeti-táji erőforrásokban gazdag térsége**
- **Kiemelt kedvezményezett**
- **Fejlesztési cél – aktív turizmus fejlesztése**

2. ábra: Vas vármegyei területi forrásfelhasználási módok



4.1. Az egyes forrásfelhasználási módok bemutatása, lehatárolásuk indoklása

4.1.1. Fenntartható városfejlesztés

Szombathely Megyei Jogú Város

Vas vármegye székhelyének földrajzi elhelyezkedéséből és méretéből következően abszolút központi, a járáshatárokon jóval túlmutató szerepe van a vármegye gazdaságában, a foglalkoztatás, illetve az emelt szintű közszolgáltatások révén, továbbá az egypólusú térszerkezet miatt kiemelt, különálló tércategóriába került besorolásra, melynek jellemzői szinte minden ismérvt tekintetében eltérnek a többi tércategóriáétól, így az ERFA rendelet 11. cikkelye szerinti fenntartható városfejlesztési eszköz alkalmazására a vármegyében Szombathely Megyei Jogú Város esetében kerül sor. A megyeszékhely fejlesztési szükségleteivel, a kijelölés indokát képező jellemzőkkel összefüggésben rendszerek voltak az egyeztetések. A vármegyei önkormányzat már 2020 őszén, a települési önkormányzatok fejlesztési elképzeléseinek összegyűjtése és rendszerezése során kiemelt figyelmet fordított Szombathely MJV javaslataira, amelynek során 80 különböző fejlesztési elképzelés (projektötlet) fogalmazódott meg. A város fejlesztései között kiemelt helyet foglalnak el a gazdaságfejlesztési céllal megvalósuló közútfejlesztések, amelyek keretében kb. 4 km útszakasz kerül kiépítésre és felújításra (pl. burkolatsere, csapadékvízvezetés), a tervezett kerékpárosbarát fejlesztések pedig közel 3 kilométerrel növelik a város kerékpáros útvonalainak hosszát. A településfejlesztési akciók keretében száz közcélú parkoló kerül kialakításra, valamint különböző IKT és innovatív Smart City beruházások (okoszebra, okospad, okos buszmegálló), illetve parkok, sport és egyéb szabadidős terek megújítása történik meg. Megvalósul az önkormányzati épületek energetikai fejlesztésének következő üteme, melynek eredményeként a közintézmények napelem- és hőszigetelő rendszerekkel történő modernizálásával, gépészeti korszerűsítésével jelentős költségmegtakarítás és ÜHG-kibocsátás-csökkenés érhető el. A helyi közszolgáltatások területén a gyermeknevelést támogató humán infrastruktúra és helyi egészségügyi és szociális infrastruktúra fejlesztések biztosítják Szombathely lakosságának magasabb színvonalú ellátását. Az egyeztetések folytatódtak a megyei területfejlesztési koncepció kidolgozása során is, amely külön stratégiai cél keretében rögzíti a megyei jogú város legfontosabb kitérési pontjait. A megyei területfejlesztési program több intézkedés kapcsán is nevesíti a megyeszékhelyt, mint elsődleges beavatkozási területet, emellett integrálja a Szombathely 2030 című programdokumentumban a megyei jogú város által megfogalmazott célokat.

A fenntartható városfejlesztési eszköz keretében Szombathely MJV számára elkülönített keretösszeg összesen 13 447 000 000 forint, amely a vármegye számára rendelkezésre álló (kiemelt forrásfelhasználási módok alkalmazása nélkül számított) keret 33,5%-át teszi ki. A keretösszeg meghatározásának elve elsődlegesen a megyeszékhely népességének a vármegye teljes népességéhez viszonyított arányán alapul (Szombathely MJV állandó népessége 2019.12.31-én 76 085 fő, a vármegye lakónépessége ugyanezen időpontban 252 174 fő volt, amely arány 30,2%-ot tesz ki).

Az eszköz keretében tervezett (Szombathely MJV számára elkülönített) keretösszeg prioritások közötti megoszlását az alábbi táblázat mutatja:

6. táblázat: Szombathely Megyei Jogú Város számára a fenntartható városfejlesztési eszköz keretében rendelkezésre álló forráskeret prioritások szerinti megoszlása

Prioritás	Teljes keretösszeg (forint)	Fenntartható városfejlesztési eszköz keretében felhasználható forrás (forint)
1. Prioritás: Élhető vármegye	23 306 525 568	9 215 078 068
2. Prioritás: Klímabarát vármegye	3 822 970 276	0
3. Prioritás: Gondoskodó vármegye	15 066 921 932	4 031 921 932
6. Prioritás: Versenyképes vármegye	7 131 582 224	200 000 000
Összesen	49 328 000 000	13 447 000 000

7. táblázat: Szombathely Megyei Jogú Város számára a fenntartható városfejlesztési eszköz keretében rendelkezésre álló forráskeret konstrukciók szerinti megoszlása

Fenntartható város	1.3.1 Fenntartható városfejlesztési stratégiák támogatása (Ft)	1.3.2 Fenntartható városfejlesztés (Ft)	2.1.2 Fenntartható energiahatékonyság (Ft)	2.1.6 Fenntartható energiahatékonyság (kombinált)	3.2.1 Fenntartható humán fejlesztések (Ft)	3.4.1 Fenntartható humán infrastruktúra (Ft)	6.2.1 Fenntartható versenyképes városfejlesztés (Ft)	Fenntartható ERFA összesen (Ft)	Fenntartható ESZA összesen (Ft)	Fenntartható összesen (Ft)
Szombathely MJV	50 000 000	9 165 078 068	0	0	1 800 000 000	2 231 921 932	200 000 000	11 647 000 000	1 800 000 000	13 447 000 000
Összesen	50 000 000	9 165 078 068	0	0	1 800 000 000	2 231 921 932	200 000 000	11 647 000 000	1 800 000 000	13 447 000 000

A 2.1.2 Fenntartható energiahatékonyság – Fürdő/gyógyfürdő energetikai fejlesztése, 2.1.6 Fenntartható energiahatékonyság (kombinált) – Fürdő/gyógyfürdő energetikai fejlesztése, 3.4.1 Fenntartható humán infrastruktúra – Állami alap- és középfokú köznevelési intézmények, illetve kollégiumok fejlesztése és Pedagógiai Szakszolgálat fejlesztése, továbbá 6.2.1 Fenntartható versenyképes városfejlesztés – 4-5 számjegyű utak fejlesztése tématerületekre allokált forrást az alábbi táblázat mutatja be. Az FVS város hivatkozott területekre forrást nem allokált.

Tématerületre allokált forrás bemutatása*:

Fenntartható város	2.1.2 Fenntartható energiahatékonyság (Ft)	2.1.6 Fenntartható energiahatékonyság (kombinált)	3.4.1 Fenntartható humán infrastruktúra (Ft)	6.2.1 Fenntartható versenyképes városfejlesztés (Ft)
	Ebből: Fürdő/gyógyfürdő energetikai fejlesztésére tervezett forrás (Ft)	Ebből: Fürdő/gyógyfürdő energetikai fejlesztésére tervezett forrás (Ft)	Ebből: Állami alap- és középfokú köznevelési intézmények, illetve kollégiumok fejlesztésére tervezett forrás (Ft)	Ebből: Pedagógiai Szakszolgálat fejlesztésére tervezett forrás (Ft)
Szombathely MJV	0	0	0	0
Összesen	0	0	0	0

4.1.2. Szombathelyi járás megyei jogú városon kívüli területén megvalósuló fejlesztések

A Szombathelyi járás egy jelentős része agglomerációs településnek mondható, jellemzően a 87-es, és a 89-es, illetve részben a 86-os főút mentén kialakult települési szövet vált a belső migráció szempontjából kedvelt térséggé. Emiatt egyedi térkategóriaként szükséges beazonosítani Szombathely vonzáskörzetét, mely – együtt a megyeszékhellyel – minden mutató tekintetében kiemelt súllyal bír a vármegyén belül, összefüggésben a vármegye egypólusú térszerkezetével. E térkategória hangsúlyos jellemzője a szuburbanizációs folyamatok erős jelenléte, ahol a megyei jogú város körüli településeken már a dezurbanizációs folyamatok hatásai jelentkeznek – amennyiben a központi város(mag) népességének csökkenése mellett nő ezeknek a településeknek a népessége, dinamikus megújul lakásállománya, a fiatal családok viszonylag széles tömegei számára jelentve családi házas otthont. A térkategória jelentős kihívásokat is hordoz magában, hiszen a szuburbanizációs folyamat ezen lépcsője során előállt népesség-eloszlás és életmód nem minden esetben veszi figyelembe a hagyományosan kialakult közigazgatási felosztást (pl. a vidéken élő, városban dolgozó szülők jogos igényét gyermekeik városi iskoláztatására; a mobilitás kérdéseit, mindezek háttérben pedig összességében az egyes alrendszerek finanszírozási kérdését is). Mindezek miatt a Szombathelyi járás Szombathely Megyei Jogú Városon kívüli területe kiemelten komplex jellemzőkkel bíró térkategóriaként került beazonosításra, ahol az egyes alrendszerek még a szokásosnál is jobban összefüggenek, így indokolt az önálló forrásfelhasználási módként történt szerepeltetése.

A térkategóriába tartozó települések számára elkülönített keretösszeg összesen 3 529 928 957 forint, amely a vármegye számára rendelkezésre álló (kiemelt forrásfelhasználási módok alkalmazása nélkül számított) keret 8,8%-át teszi ki. A keretösszeg meghatározásának elve elsődlegesen a térkategória népességének a vármegye teljes népességéhez viszonyított arányán alapul (a térség állandó népessége 2019.12.31-én 33 669 fő, a vármegye lakónépessége ugyanezen időpontban 252 174 fő volt, amely arány 13,4%-ot tesz ki). A népesség arányához képest relatíve alacsonyabb keretösszeg meghatározását indokolja, hogy a járás lakosságának jelentős része a megyeszékhelyen dolgozik, ott veszi igénybe a szolgáltatásokat, így az infrastruktúra fejlesztésével összefüggésben általuk generált igények, fejlesztési szükségletek jelentős részben Szombathely MJV területén jelentkeznek.

A térkategóriába tartozó települések:

8. táblázat: Szombathely Megyei Jogú Város vonzáskörzetéhez tartozó települések

Acsád	Rábatöttös
Balogunyom	Salköveskút
Bozzai	Sorkifalud
Bucusu	Sorkikápolna
Csempezkopács	Sorokpolány
Dozmat	Szentpéterfa
Felsőcsatár	Sé
Gencsapáti	Söpte
Gyanógeregye	Tanakajd
Horvátlövő	Torony
Ják	Táplánszentkereszt
Kisunyom	Vasasszonyfa
Meszlen	Vaskeresztes
Narda	Vassurány
Nemesbőd	Vasszilvág
Nemeskolta	Vasszécseny
Nárai	Vát
Perenye	Vép
Pornóapáti	Zsennye
Rum	

4.1.3. Északi gazdasági-, gyógy- és kulturális turisztikai övezet

Bük és Sárvár térsége több szempontból hasonló adottságokkal rendelkező település, mindkét város nemzetközi jelentőségű gyógyfürdői révén meghatározó pontja a 429/2020. Korm. rendelettel kijelölt Bük-Sárvár turisztikai térségnek. A vármegye turisztikai bevételeinek döntő része így a vármegye északi (Sárvár-Celldömölk tengely mentén, illetve attól északra elhelyezkedő) területén realizálódik. A gazdaságszerkezet, a turizmus abban elfoglalt súlya, továbbá a településszerkezet sajátosságai következtében külön térkategória, és az ahhoz rendelt forrásfelhasználási mód alkalmazása indokolt. A térkategóriát jó közlekedési hálózatok, a megyeszékhely jó – és az északi területek vonatkozásában a szomszéd megyei jogú város, Sopron, viszonylag jó – elérhetősége jellemzi, egyben a turisztikai területen kívüli gazdasági szektorok vonatkozásában is jelentős pólusokkal (pl. Sárvár, vagy pl. a kisebb településméret kategóriájában Lukácsháza). A térség külső térszerkezeti kapcsolódásai is erősek, melyek javítják annak helyzetét – az északi, északnyugati területek vonatkozásában Ausztria felé, míg az északkeleti területek esetén Győr-Moson-Sopron vármegye (Győr) irányába.

A turizmus, mint húzóágazat további megerősítéséhez kapcsolódóan fontos rögzíteni, hogy a nemzetközi jelentőségű gyógyfürdők támogatása ágazati operatív program keretében történhet meg, azonban ezen térkategóriában található a celldömölki Vulkán Gyógy- és Élmenyfürdő, amelynek fejlesztése – mind a szolgáltatások, mint az energiahatékonyság tekintetében – a TOP Plusz keretében történik. Így az önkormányzati épületek energetikai korszerűsítése c. felhívásra külön benyújtási szakasz meghirdetésével szükséges forrást allokálni. (A felhívás keretösszegéből a celldömölki Vulkán Gyógy- és Élmenyfürdő fejlesztésére 1 200 000 000 forint különíthető el).

A térkategóriába tartozó települések számára elkülönített keretösszeg összesen 12 282 138 185 forint, amely a vármegye számára rendelkezésre álló (kiemelt forrásfelhasználási módok alkalmazása nélkül számított) keret 30,6%-át teszi ki. A keretösszeg meghatározásának elve elsődlegesen a térkategória népességének a vármegye teljes népességéhez viszonyított arányán alapul (a térség állandó népessége 2019.12.31-én 73 086 fő, a vármegye lakónépessége ugyanezen időpontban 252 174 fő volt, amely arány 29,0%-ot tesz ki).

A térkategóriába tartozó települések:

9. táblázat: Északi gazdasági-, gyógy- és kulturális turisztikai övezethez tartozó települések

Bó	Kenyeri	Pósfa
Bögöt	Kiszsídány	Pusztacsó
Bozsok	Kőszeg	Rábapaty
Bük	Kőszegdoroszló	Répcelak
Cák	Kőszegpaty	Répcseszentgyörgy
Celldömölk	Kőszegszerdahely	Sajtoskál
Chernelháza	Lócs	Sárvár
Csánig	Lukácsháza	Simaság
Csénye	Mersevát	Sitke
Csepreg	Mesterháza	Szeleste
Csönge	Nagygeresd	Szergény
Gór	Nagysimonyi	Tokorcs
Gyöngyösfalu	Nemescsó	Tömörd
Hegyfalva	Nemesládony	Tompaládony
Horvátzsídány	Nick	Tormásliget
Iklanberény	Ölbő	Uraiújfalu
Jákfa	Ólmod	Vámoscsalád
Kemenesmagasi	Ostffyasszonyfa	Vásárosmiske
Kemenesmihályfa	Pápoc	Vasegerszeg
Kemenessömjén	Peresznye	Velem
Kemenesszentmárton	Porpác	Vönöck
		Zsédény

4.1.4. Dél-Vas vármegye aprófalvas, természeti-táji erőforrásokban gazdag térségei

Dél-Vas vármegye aprófalvas, természeti-táji erőforrásokban gazdag térségei jelentős részben aprófalvas, sok tekintetben periférikus elhelyezkedésű területekkel jellemezhetők. Ilyen periférikus jellemzőkkel bírnak a Vas-Zala-Veszprém vármegye találkozási pontja közeli belső periféria; a Rábavonalától délre elhelyezkedő aprófalvas terület (Őrség, Vasi-hegyhát területe), valamint az államhatárközeli fekvésű területek – kiemelten a szlovén-osztrák-magyar hármashatár vidéke. További jellemzője ennek a térkategóriának a központi funkciójú települések alacsony lakosság száma, a kevésbé jó elérhetőségi viszonyok – mind vármegyén belül, mind pedig országos viszonylatban –, a falvak elnéptelenedése, a vidéki munkahelyek hiánya.

Ez a térkategória ugyanakkor jelentős fejlődési potenciált is hordoz magában, hiszen ezek a területek egyben az érintetlen természeti környezet révén, és az abból merítkező aktív turisztikai fejlesztések bázisait is adják. Településeik fejlesztése komplex vidékfejlesztési beavatkozások révén történhet meg, szem előtt tartva a vidéki életmód nyújtotta előnyök megőrzését, kombinálva a 21. századi lehetőségek megteremtésével – így biztosítva minőségi vidéki életet, biztosítandó a népesség helyben maradását. Kiemelendő emellett a 8-as főút által Ausztria (Graz) irányába mutató kapcsolat potenciálja, amely elsősorban Szentgotthárd, Körmend és részben Vasvár számára biztosíthatja a központi szerepkör további erősödését. A fenti jellemzők alapján indokolt a dél-vasi térség önálló forrásfelhasználási módként történő szerepeltetése az integrált területi programban.

A turisztikai ágazat erősítéséhez kapcsolódó kiemelt fejlesztési célként fogalmazható meg a Szentgotthárd Spa & Wellness fürdő fejlesztése, amely mind a szolgáltatások, mint az energiahatékonyság tekintetében a TOP Plusz keretében történik, így az önkormányzati épületek energetikai korszerűsítése c. felhívásra külön benyújtási szakasz meghirdetésével szükséges forrást allokálni. (A 2.1.1 Önkormányzati épületek energetikai korszerűsítése felhívás keretösszegéből 738 536 973 forint, a 2.1.4 Önkormányzati épületek energetikai korszerűsítése (kombinált) felhívás keretösszegéből 300 000 000 forint a Szentgotthárd Spa & Wellness fürdő fejlesztésére különíthető el).

A térkategóriába tartozó települések számára elkülönített keretösszeg összesen 10 885 598 020 forint, amely a vármegye számára rendelkezésre álló (kiemelt forrásfelhasználási módok alkalmazása nélkül számított) keret 27,1%-át teszi ki. A keretösszeg meghatározásának elve elsődlegesen a térkategória népességének a vármegye teljes népességéhez viszonyított arányán alapul (a térség állandó népessége 2019.12.31-én 67 885 fő, a vármegye lakónépessége ugyanezen időpontban 252 174 fő volt, amely arány 26,9%-ot tesz ki).

A térkategóriába tartozó települések:

10. táblázat: Dél-Vas vármegye aprófalvas, természeti-táji erőforrásokban gazdag térségeihez tartozó települések

Alsószölnök	Gersekarát	Kissomlyó	Pácsony
Alsóújlak	Győrvár	Köcsk	Pankasz
Andrásfa	Halastó	Kondorfa	Pecöl
Apátistvánfalva	Halogy	Körmend	Petőmihályfa
Bajánsenye	Harasztifalu	Magyarlak	Pinkaminszent
Bejcgertyános	Hegyháthodász	Magyarnádalja	Püspökmolnári
Bérbaltavár	Hegyhátsál	Magyarszecsőd	Rábagyarmat
Boba	Hegyhátszentjakab	Magyarszombatfa	Rábahídvég
Bögöte	Hegyhátszentmárton	Megyehíd	Rádóckölked
Borgáta	Hegyhátszentpéter	Meggyeskovácsi	Rátót
Csákánydoroszló	Hosszúperesztég	Mesteri	Rönök
Csehi	Ikervár	Mikosszéplak	Sárfimizdó
Cschimindszent	Ispánk	Molnarszecsőd	Sótony

Csipkerek	Ivác	Nádasd	Szaknyér
Csörötnek	Jánosháza	Nagykölked	Szakonyfalu
Daraboshegy	Káld	Nagymizdó	Szalafő
Döbörhegy	Kám	Nagyrákos	Szarvaskend
Döröske	Karakó	Nagytilaj	Szatta
Duka	Katafa	Nemeskeresztúr	Szemenye
Egervölgy	Keléd	Nemeskocs	Szentgotthárd
Egyházashetye	Kemeneskápolna	Nemesmedves	Szóce
Egyházashollós	Kemenespálfa	Nemesrempehollós	Telekes
Egyházasarádóc	Kemestaródfa	Nyőgér	Vasalja
Felsőjánosfa	Kenéz	Olaszfa	Vashosszúfalu
Felsőmarác	Kercaszomor	Orfalu	Vasvár
Felsőszölnök	Kerkáskápolna	Órimagyarósd	Vasszentmihály
Gasztony	Kétvölgy	Őriszentpéter	Velemér
Gérce	Kisrákos	Oszkó	Viszák

Gyógyfürdő energetikai korszerűsítésére allokált forrás nagysága felhívásonként/forrásfelhasználási módonként rögzítve:

Felhívás	Ebből: Fürdő/gyógyfürdő energetikai fejlesztésére tervezett forrás (Ft)	Forrásfelhasználási módok szerinti megbontás*	
		Földrajzi célterület forrásfelhasználási mód: I. Dél- Vas vármegye aprófalvas, természeti-táji erőforrásokban gazdag térsége területén megvalósuló fejlesztések	Földrajzi célterület forrásfelhasználási mód: III. Északi gazdasági, gyógy- és kulturális turisztikai övezet területén megvalósuló fejlesztések
2.1.1 Önkormányzati épületek energetikai korszerűsítése	1 938 536 973	738 536 973	1 200 000 000
2.1.4 Önkormányzati épületek energetikai korszerűsítése (kombinált)	300 000 000	300 000 000	0
Összesen	2 238 536 973	1 038 536 973	1 200 000 000

4.1.5. Kiemelt forrásfelhasználási módok

Kiemelt forrásfelhasználási módot a vármegyei foglalkoztatási-gazdaságfejlesztési együttműködések támogató beavatkozás esetében alkalmaz a vármegyei ITP. A beavatkozás jellegénél fogva egy speciális kedvezményezett körre céloz meg (a vármegyei önkormányzatot, mint a kiemelt projektek koordinációjáért is felelős területi szereplőt; a munkaerőpiaci támogatások/programok lebonyolításában gyakorlatlall rendelkező szereplőket; illetve a köznevelési közfeladat ellátásában fenntartóként részt vevő szervezetet), továbbá a beavatkozás földrajzi hatóköre az egész vármegyére kiterjed (beleértve a megyei jogú város területét is), így a beavatkozást célszerű technikai értelemben kis számú projekt keretében megvalósítani, ami a kiemelt forrásfelhasználási mód alkalmazását indokolja.

Kiemelt forrásfelhasználási módok alkalmazására a fentiek alapján az alábbi felhívások esetében kerül sor:

- 1.1.1 Klímatudatosság, éghajlatváltozáshoz való alkalmazkodás
 - keretösszeg: 60 000 000 forint;
 - elsődleges kedvezményezett: Vas Vármegye Önkormányzata
- 3.1.1 Vármegyei foglalkoztatási-gazdaságfejlesztési együttműködések:
 - keretösszeg: 1 973 000 000 forint;
 - elsődleges kedvezményezett: vármegye önkormányzata és kormányhivatal.
- 3.1.3 Helyi humán fejlesztések:
 - kiemelt forrásfelhasználási mód szerinti keretösszeg: 1 503 722 249 forint (a felhívás egyéb földrajzi forrásfelhasználást is lehetővé tesz, ugyanakkor a felhívás által kiemelt eljárásrendben előírt meglévő Szolgáltatási Út Térkép és Vármegyei Esélyteremtő Paktum felülvizsgálata és módosítása, valamint a Vármegyei Esélyteremtő Paktumok vármegyei szolgáltatáshiányokra válaszoló intézkedéseinek megvalósítását támogató tevékenységek megvalósítása a vármegyei önkormányzatok számára kötelező, melynek megfelelően a felhívástervezet ismeretében szükséges felülvizsgálni a korábban vármegye önkormányzata saját projektjei számára elkülönített keretösszeget);
 - elsődleges kedvezményezett: vármegye önkormányzata vagy hivatala.
- 3.3.3 Köznevelési infrastruktúra fejlesztése:
 - keretösszeg: 2 869 000 000 forint
 - elsődleges kedvezményezett: tankerületi központok. (A köznevelési infrastruktúra fejlesztése felhívás tervezésénél szükséges érvényesíteni, hogy a vármegyei keret 90 %-a Tankerületi Központokra kerüljön allokálásra. A forrás szűkösségére is tekintettel cél a tankerületek által fenntartott intézmények támogatása, figyelembe véve, hogy az egyéb fenntartók (egyházak, nemzetiségi önkormányzatok) jelentősen kevesebb számú intézményt tartanak fenn a vármegyében. Mindezek miatt – a tankerületi központokkal történt egyeztetést követően – a fenntartható városfejlesztési eszköz keretében köznevelési infrastruktúra fejlesztésére többletforrás allokálása nem tervezett, a források 100%-a tankerületi központok számára kerülhet felhasználásra).
- 6.1.2 4 és 5 számjegyű utak fejlesztése:
 - keretösszeg: 1 276 857 988 forint (a felhívás keretösszege az ITP 3.0 változatában az OP elfogadásában rögzített feltételek teljesítésének érdekében 4 310 122 699 forintról 1 276 857 988 forintra csökkent, tekintettel arra, hogy 4 és 5 számjegyű, állami tulajdonban lévő közutak fejlesztésére kizárólag a 290/2014. (XI. 6.) Korm. rendelet szerinti kedvezményezett járásokban nyílik lehetőség továbbá Vas Vármegye Önkormányzata nem kívánta a teljes, korábban a felhívásra tervezett összeget kizárólag ezen járásokban felhasználni, tekintettel arra, hogy a Magyar Közút Nonprofit Zrt. által a felhívás meghirdetését követően kezdeményezett projektjavaslatok közül 1 276 857 988 forint értékű javaslat egyébként is ezen járásokat érintette);
 - elsődleges kedvezményezett: Magyar Közút Nonprofit Zrt., mint kizárólagos építtető.
- 6.1.4 Aktív turizmus fejlesztése
 - keretösszeg: 600 000 000 forint (A TOP Plusz-6.1.4 Aktív turizmus fejlesztése c. felhívás a „fejlesztési cél – aktív turizmus fejlesztése” szerinti forrásfelhasználási mód mellett 600 000 000 forintos keretösszeggel kiemelt forrásfelhasználási módon kerül meghirdetésre annak érdekében, hogy a területfejlesztési dokumentumokban megjelölt, aktív turizmus fejlesztésére vonatkozó célok vármegyei önkormányzat koordinációja mellett megvalósuljanak, továbbá a vármegyében az aktív turisztikai hálózat hiányosságait felmérve komplex fejlesztések valósulhassanak meg a szakmai szervezetekkel és konzorciumi partnerekkel közösen, megteremtve a vármegyei fejlesztések szinergiáját – Vas Megyei Közgyűlés Elnökének 26/2021. (V. 28.) sz. határozatával jóváhagyott Vas Megye Területfejlesztési Konceptiója stratégiai célként nevesíti a turizmus feltételrendszerének erősítését az aktív-turisztikai attrakciók fejlesztésével (3. számú stratégiai cél). A koncepció célként határozza meg az egészség- és aktív turizmus feltételrendszerének, kiemelten a kerékpáros-, bakancsos-, vízi- és

horgászturizmus feltételrendszerének, és a hozzá kapcsolódó kínálatnak fejlesztését. A víziturizmus fejlesztésére a koncepcióban is megjelölt Rába-völgyét jelöli ki Vas Vármegye Önkormányzata, összhangban a Rába stratégia Vas megyében – Stratégiai dokumentum a Rába turizmus stratégiai fejlesztéséhez című Vas Megyei Turizmusszövetség által készített stratégiai dokumentummal 600 000 000 Ft keretösszeggel.

- o elsődleges kedvezményezett: vármegye önkormányzata vagy hivatala.

4.1.6. Fejlesztési cél – aktív turizmus fejlesztése

Az ITP korábbi változataiban a tematikus célokhoz kötött (vármegyén belüli földrajzi differenciálással nem párosuló) forrásfelhasználási módok is megjelentek.

A 6.1.4 Aktív turizmus fejlesztése c. felhívás ily módon került beemelésre, „fejlesztési cél – aktív turizmus fejlesztése” forrásfelhasználási mód alkalmazásával, az Aktív- és Ökoturisztikai Fejlesztési Központ (AÖFK) szakmai koordinációja mellett, 900 754 601 forint keretösszeggel jelenik meg a turisztikai térségek meghatározásáról szóló 429/2020. (IX. 14.) Korm. rendelet 1. mellékletének 3. pontjában nevesített Bük–Sárvár turisztikai térség számára. A vármegye legfontosabb attrakciói a két nemzetközi jelentőségű gyógyfürdő köré szerveződve Bük–Sárvár turisztikai térség néven az ország 11 db, kormányrendelettel kijelölt turisztikai térségei közé tartoznak. A térséget alkotó Vas vármegyei települések: Bozsok, Bő, Bük, Cák, Celldömölk, Csepreg, Gencsapáti, Horvátlövő, Horvátzsidány, Kemenessömjén, Kőszeg, Kőszegdoroszló, Kőszegszerdahely, Lukácsháza, Mesteri, Narda, Perenye, Pornóapáti, Sárvár, Szombathely, Velem, Vép. (A fenntartható városfejlesztési eszköz vonatkozásában a forrás megbontására nem került sor, tekintettel arra, hogy a felhívás fejlesztési cél szerinti forrásfelhasználási mód szerint jeleníthető meg, valamint arra, hogy a felhívás tárgyát képező aktív turisztikai fejlesztések jellegükből fakadóan elsődlegesen a vidéki térségekben értelmezhetőek.)

11. táblázat: Vas vármegye 7 éves keretének megoszlása

1. prioritás keretösszege (Ft)	2. prioritás keretösszege (Ft)	3. prioritás keretösszege (ESZA+) (Ft)	3. prioritás keretösszege (ERFA) (Ft)	3. prioritás keretösszege (összesen) (Ft)	6. prioritás (Ft)	Vármegyei ERFA összesen (Ft)	Vármegyei ESZA összesen (Ft)	Vármegyei keretösszeg összesen (Ft)
23 306 525 568	3 822 970 276	5 966 000 000	9 100 921 932	15 066 921 932	7 131 582 224	43 362 000 000	5 966 000 000	49 328 000 000

Az egyes felhívásokra a forrásfelhasználási módok szerint allokált keretösszegeket az alábbi táblázat tartalmazza.

12. táblázat: Vas vármegyei területi forrásfelhasználási módok

Vármegye:		Vas														
Vármegyei keretösszeg összesen (1086/2022. (II. 23.) Korm. határozat alapján) (B2-J6):		49 328 000 000														
Alapadattábla (Nem módosítható)																
	1. prioritás keretösszege (Ft)	2. prioritás keretösszege (Ft)	3. prioritás keretösszege (ESZA+) (Ft)	3. prioritás keretösszege (ERFA) (Ft)	3. prioritás keretösszege (összesen) (Ft)	6. prioritás (Ft)	Vármegyei ERFA összesen (Ft)	Vármegyei ESZA összesen (Ft)	Vármegyei keretösszeg összesen (Ft)							
vármegye	23 306 525 568	3 822 970 276	5 966 000 000	9 100 921 932	15 066 921 932	7 131 582 224	43 362 000 000	5 966 000 000	49 328 000 000							
Tervezési tábla																
Prioritás	Prioritás keretösszege (Ft)	Intézkedés	Intézkedés forráskerete (Ft)	Felhívás	Felhívás/Tématerület forráskerete (Ft)	Fenntartható városfejlesztés forrásfelhasználási mód keretösszege (Ft)	Földrajzi célterület forrásfelhasználási mód (I. Dél-Vas vármegye aprófalvas, természeti-táji erőforrásokban gazdag térsége területén megvalósuló fejlesztések) keretösszege (Ft)	Földrajzi célterület forrásfelhasználási mód (II. Szombathelyi járás megyei jogú városon kívüli területén megvalósuló fejlesztések) keretösszege (Ft)	Földrajzi célterület forrásfelhasználási mód (III. Északi gazdasági, gyógy- és kulturális turisztikai övezet területén megvalósuló fejlesztések) keretösszege (Ft)	Kiemelt kedvezményezett (Magyar Közút, Vármegyei Önkormányzat, Tankerületi Központok) forrásfelhasználási mód keretösszege (Ft)	Fejlesztési cél - aktív turizmus fejlesztése forrásfelhasználási mód keretösszege (Ft)	Fejlesztési cél - Vármegye által kijelölt (nem FVS) városok fejlesztése forrásfelhasználási mód* keretösszege (Ft)	Forrásfelhasználási módok keretösszege összesen az "F" oszlop adataival			
1. PRIORITÁS: ÉLHETŐ VÁRMEGYE	23 306 525 568	1.1 Klímaturatosság, éghajlatváltozáshoz való alkalmazkodás	60 000 000	1.1.1 Klímaturatosság, éghajlatváltozáshoz való alkalmazkodás	60 000 000					60 000 000			60 000 000			
				1.1 összesen	60 000 000				60 000 000							
		1.2 Településfejlesztés, települési szolgáltatások	14 031 447 500	1.2.1 Élhető települések	9 144 059 720		3 815 000 000	1 984 778 433	3 344 281 287						9 144 059 720	
				Ebből: Zöld infrastruktúra fejlesztése	800 000 000											
				Csapadékvíz	3 699 734 553											
				Kerékpárút	2 903 566 181											
				1.2.2 Szociális célú városrehabilitáció (ERFA)	-											
				1.2.3 Belterületi utak fejlesztése	4 887 387 780		1 455 478 711	500 000 000	2 931 909 069							4 887 387 780
				1.2.4 Szegregált városi területekről integrált területekre költözés támogatása (PILOT)	-											
		1.2 összesen:	14 031 447 500		5 270 478 711	2 484 778 433	6 276 190 356							14 031 447 500		
1.3 Fenntartható városfejlesztés	9 215 078 068	1.3.1 Fenntartható városfejlesztési stratégiák támogatása	50 000 000	50 000 000									50 000 000			
		1.3.2 Fenntartható városfejlesztés	9 165 078 068	9 165 078 068									9 165 078 068			
		1.3 összesen	9 215 078 068	9 215 078 068									9 215 078 068			
2. PRIORITÁS: KLÍMABARÁT VÁRMEGYE	3 822 970 276	2.1 Klímabarát vármegye	3 822 970 276	2.1.1 Önkormányzati épületek energetikai korszerűsítése	3 522 970 276		1 027 300 469	295 229 994	2 200 439 813				3 522 970 276			
				2.1.2 Fenntartható energiahatékonyság	-											
				2.1.3 Önkormányzati épületek energetikai korszerűsítése (kombinált- projektelőkészítés)	-											
				2.1.4 Önkormányzati épületek energetikai korszerűsítése (kombinált)	300 000 000		300 000 000								300 000 000	
				2.1.5 Fenntartható energiahatékonyság (kombinált- projektelőkészítés)	-											
				2.1.6 Fenntartható energiahatékonyság (kombinált)	-											
				2.1 összesen	3 822 970 276		1 327 300 469	295 229 994	2 200 439 813							3 822 970 276
3. PRIORITÁS: GONDOSKODÓ VÁRMEGYE	15 066 921 932	3.1 Vármegyei és térségi fejlesztések (ESZA+ elemek)	4 166 000 000	3.1.1 Megyei foglalkoztatási-gazdaságfejlesztési együttműködések	1 973 000 000					1 973 000 000			1 973 000 000			
				3.1.2 Szociális célú városrehabilitáció (ESZA+)	-											
				3.1.3 Helyi humán fejlesztések	2 193 000 000		339 604 087	99 920 530	249 753 134	1 503 722 249				2 193 000 000		
		3.1 összesen	4 166 000 000		339 604 087	99 920 530	249 753 134	3 476 722 249					4 166 000 000			
		3.2 Fenntartható városfejlesztés (ESZA+ elemek)	1 800 000 000	3.2.1 Fenntartható humán fejlesztések	1 800 000 000	1 800 000 000									1 800 000 000	
				3.2 összesen	1 800 000 000	1 800 000 000									1 800 000 000	
		3.3 Helyi és térségi közszolgáltatások (ERFA)	6 869 000 000	3.3.1 Gyermekevelést támogató humán infrastruktúra fejlesztése	2 211 171 726		861 172 554	300 000 000	1 049 999 172						2 211 171 726	
				Bölcsődei fejlesztés	509 448 416											
				Óvodai fejlesztés	1 701 723 310											
				3.3.2 Helyi egészségügyi és szociális infrastruktúra fejlesztése	1 788 828 274		988 828 274	200 000 000	600 000 000						1 788 828 274	
				Egészségügyi alap-és szakrendelés	1 044 124 481											
				Szociális alapszolgáltatás	744 703 793											
		3.3.3 Köznevelési infrastruktúra fejlesztése	2 869 000 000						2 869 000 000					2 869 000 000		
3.3 összesen:	6 869 000 000		1 850 000 828	500 000 000	1 649 999 172	2 869 000 000						6 869 000 000				
3.4 Fenntartható humán infrastruktúra (ERFA)	2 231 921 932		2 231 921 932	2 231 921 932								2 231 921 932				
6. PRIORITÁS: VERSENYKÉPES VÁRMEGYE	7 131 582 224	6.1 Helyi gazdaságfejlesztés	6 931 582 224	6.1.1 Helyi gazdaságfejlesztés	1 291 123 518		698 274 680		592 848 838				1 291 123 518			
				6.1.2 4 és 5 számjegyű utak fejlesztése	1 276 857 988					1 276 857 988				1 276 857 988		
				6.1.3 Helyi és térségi turizmusfejlesztés	2 862 846 117		1 399 939 245	150 000 000		1 312 906 872				2 862 846 117		
				6.1.4 Aktív turizmus fejlesztése	1 500 754 601					600 000 000		900 754 601			1 500 754 601	
				6.1 összesen	6 931 582 224		2 098 213 925	150 000 000		1 905 755 710		1 876 857 988		900 754 601		6 931 582 224
		6.2 Fenntartható versenyképes városfejlesztés	200 000 000		200 000 000	200 000 000								200 000 000		
6.2 összesen	200 000 000		200 000 000	200 000 000								200 000 000				
Összesen				49 328 000 000	13 447 000 000	10 885 598 020	3 529 928 957	12 282 138 185	8 282 580 237	900 754 601	0	49 328 000 000				

5. A projektkiválasztás az ITP 2021-27 alapján – településdifferenciálás

A projektkiválasztás alapját Vas Vármegye Önkormányzata két fő szempontrendszer mentén jelöli ki. Meghatároz egyrészt egy általános, a vármegye településeit egy komplex fejlettségi mutatószám alapján kategorizáló besorolást (településdifferenciálás), másrészt pedig az egyes tématerületekhez (intézkedésekhez) kapcsolódó témaspecifikus szempontok alkalmazásával segíti elő az adott tématerületen kitűzött programszintű célokhoz leginkább hozzájáruló projektek kiválasztását.

A településdifferenciálás keretében a vármegye minden települése – kivéve az ERFA 11. cikk alapján megfogalmazott városfejlesztési eszköz keretében kijelölt megyei jogú várost – besorolása megtörtént.

A besorolás alapját három fő tématerület objektív mutatói képezik, amely tématerületek az alábbiak:

- a) infrastruktúra és humán ellátórendszerek állapota és hozzáférhetősége
- b) jövedelemviszonyok/foglalkoztatási helyzet/demográfiai jellemzők
- c) környezeti érzékenység

Az egyes tématerületeken használt mutatók:

a) infrastruktúra és humán ellátórendszerek állapota és hozzáférhetősége

- közös önkormányzati hivatal székhelytelepülése
- általános iskolával történő ellátottság (helyben rendelkezésre áll)
- óvodával történő ellátottság (helyben rendelkezésre áll)
- bölcsődével történő ellátottság (helyben rendelkezésre áll)
- bentlakásos idősellátó intézménnyel történő ellátottság (helyben rendelkezésre áll)
- zsáktelepülés
- vasútállomással/vasúti megállóhellyel rendelkezik
- szennyvízcsatorna-hálózattal rendelkezik

b) jövedelemviszonyok/foglalkoztatási helyzet/demográfiai jellemzők

- demográfiai folyamatok öregedési index alapján
 1. erősen előregedő (öregedési indexek átlaga a 2015-2019 évek alapján 200 feletti)
 2. közepesen előregedő (öregedési indexek átlaga a 2015-2019 évek alapján 150-200 közötti)
 3. mérsékelten előregedő (öregedési indexek átlaga a 2015-2019 évek alapján 120-150 közötti)
 4. enyhén előregedő (öregedési indexek átlaga a 2015-2019 évek alapján 100-120 közötti)
 5. pozitív trend (öregedési indexek átlaga a 2015-2019 évek alapján 100 alatti)
- egy főre jutó adóerőképesség (2020. évi adatok alapján, forint/fő lakosságszámra vetítve)
 1. 22 000 alatt
 2. 22 001 - 50 000
 3. 50 001 - 68 000
 4. 68 001 - 90 000
 5. 90 001 - 120 000
 6. 120 001 - 950 000
- egy főre jutó összevont SZJA adóalapba tartozó jövedelem 2016-2018 közötti évek alapján számított átlaga (forint/fő lakosságszámra vetítve)
 1. 400 000- 1 000 000
 2. 1 000 001 - 1 150 000
 3. 1 150 001 - 1 200 000
 4. 1 200 001 - 1 300 000
 5. 1 300 001 - 1 500 000
 6. 1 500 001 –

- 180 napon túli nyilvántartott álláskeresők egy főre jutó számának átlaga (2015-2019. évek átlaga alapján, %)
 1. 1,2%, vagy felette (a vármegyei átlag 150%-a feletti érték)
 2. 1-1,2% közötti (a vármegyei átlag 125-150%-a közötti érték)
 3. 0,8-1% közötti (a vármegyei átlag 100-125%-a közötti érték)
 4. 0,6-0,8% közötti (a vármegyei átlag 75-100%-a közötti érték)
 5. 0,4-0,6% közötti (a vármegyei átlag 50-75%-a közötti érték)
 6. 0,4% alatti (a vármegyei átlag 50%-a alatti érték)

c) környezeti érzékenység

- 27/2004. (XII. 25.) KvVM rendelet alapján a felszín alatti vizek szempontjából fokozottan vagy kiemelten érzékeny területen levő település
- 6/2005. (II. 22.) KvVM-BM rendelet alapján ár- és belvíz veszélyeztetettségi szempontból erősen vagy közepesen érintett település
- sérülékeny ivóvízbázissal rendelkező település
 1. üzemelő sérülékeny ivóvízbázis
 2. távlati sérülékeny ivóvízbázis
- NATURA 2000 területtel érintett település

A fenti három típusú mutatóhoz kapcsolódó szempontok alapján a települések a fő tématerületek szerint külön-külön rangsorolhatók, így sorrendiség állítható fel az infrastruktúra és a humán ellátórendszerek állapota és hozzáférhetősége szempontjából; a jövedelemviszonyok, foglalkoztatási helyzet, illetve a demográfiai jellemzők szempontjából, valamint a környezeti érzékenység szempontjából.

A településkategóriák az egyes pályázati felhívások értékelési szempontrendszerének részét képezik, ahol a felhívás tematikájának megfelelő kategória vagy kategóriák szerinti sorrend képezi a pontozás alapját (így például a „Gyermeknevelést támogató humán infrastruktúra fejlesztése” c. felhívás esetében az a) infrastruktúra és humán ellátórendszerek állapota és hozzáférhetősége, valamint a b) jövedelemviszonyok/foglalkoztatási helyzet/demográfiai jellemzők szerinti kategorizálás használandó, stb).

Az egyes tématerületek (felhívások) esetében alkalmazott településkategóriákat az alábbi táblázat tartalmazza:

13. táblázat: Az egyes felhívások szerint alkalmazott településkategóriák bemutatása

Tématerület/felhívás	a) infrastruktúra és humán ellátórendszerek állapota és hozzáférhetősége	b) jövedelemviszonyok/ foglalkoztatási helyzet/ demográfiai jellemzők	c) környezeti érzékenység
1.1.1 Klímatudatosság, éghajlatváltozáshoz való alkalmazkodás	A projektek kiválasztása kiemelt eljárásrend keretében történik.		
1.2.1 Élhető települések	X	X	X
1.2.3 Belterületi utak fejlesztése	X	X	
1.3 Fenntartható városfejlesztés (1.3.1 és 1.3.2 konstrukciók összesen)	A projektek kiválasztása fenntartható városfejlesztés eszköz keretében történik.		
2.1.1 Önkormányzati épületek energetikai korszerűsítése	X	X	
2.1.2 Fenntartható energiahatékonyság	A projektek kiválasztása fenntartható városfejlesztés eszköz keretében történik.		
2.1.4 Önkormányzati épületek energetikai korszerűsítése (kombinált)	X	X	
3.1.1 Megyei foglalkoztatási-gazdaságfejlesztési együttműködések	A projektek kiválasztása kiemelt eljárásrend keretében történik.		
3.1.3 Helyi humán fejlesztések	X	X	
3.2.1 Fenntartható humán fejlesztések	A projektek kiválasztása fenntartható városfejlesztés eszköz keretében történik.		
3.3.1 Gyermekeknevelést támogató humán infrastruktúra fejlesztése	X	X	
3.3.2 Helyi egészségügyi és szociális infrastruktúra fejlesztése	X	X	
3.3.3 Köznevelési infrastruktúra fejlesztése	A projektek kiválasztása kiemelt eljárásrend keretében történik.		
3.4.1 Fenntartható humán infrastruktúra (bölcsőde, óvoda, egészségügyi alap- és szakrendelés, szoc. alapszolgáltatás)	A projektek kiválasztása fenntartható városfejlesztés eszköz keretében történik.		
6.1.1 Helyi gazdaságfejlesztés	X	X	
6.1.2 4 és 5 számjegyű utak fejlesztése	X	X	
6.1.3 Helyi és térségi turizmusfejlesztés	X	X	
6.1.4 Aktív turizmus fejlesztése	X	X	
6.2.1 Fenntartható versenyképes városfejlesztés	A projektek kiválasztása fenntartható városfejlesztés eszköz keretében történik.		

Az egyes tématerületek szerinti kategóriák az alábbi számítási módszertan alapján jelölhetők ki:

a) infrastruktúra és humán ellátórendszerek állapota és hozzáférhetősége

szempont	pontérték
közös önkormányzati hivatal székhelytelepülése	+1
általános iskolával történő ellátottság (helyben rendelkezésre áll)	+1
óvodával történő ellátottság (helyben rendelkezésre áll)	+1
bölcsődével történő ellátottság (helyben rendelkezésre áll)	+1
bentlakásos idősellátó intézménnyel történő ellátottság (helyben rendelkezésre áll)	+1
zsáktelepülés	-3
vasútállomással/vasúti megállóhellyel rendelkezik	+1
szennyvízcsatorna-hálózattal rendelkezik	+1

A vármegye települései a fenti pontértékek településenkénti összesítésével az alábbi négy kategóriába sorolhatók az infrastruktúra és a humán ellátórendszerek állapota és hozzáférhetősége szempontjából:

településkategória az infrastruktúra és humán ellátórendszerek állapota és hozzáférhetősége alapján	összesített pontérték minimum	összesített pontérték maximum	érintett települések száma összesen (db)	érintett települések száma Dél-Vas vármegye aprófalvas, természeti-táji erőforrásokban gazdag térségei (db)	érintett települések száma Szombathelyi járás megyei jogú városon kívüli területe (db)	érintett települések száma Északi gazdasági-, gyógy- és kulturális turisztikai övezet (db)
1. erősen hiányos	-3	0	55	32	3	20
2. hiányos	1	2	92	48	19	25
3. közepes	3	4	48	25	11	12
4. fejlett	5	7	20	7	6	7

b) jövedelemviszonyok/foglalkoztatási helyzet/demográfiai jellemzők

szempont		pontérték
demográfiai folyamatok öregedési index alapján		
	erősen előregedő (öregedési indexek átlaga a 2015-2019 évek alapján 200 feletti)	+1
	közepesen előregedő (öregedési indexek átlaga a 2015-2019 évek alapján 150-200 közötti)	+2
	mérsékeltten előregedő (öregedési indexek átlaga a 2015-2019 évek alapján 120-150 közötti)	+3
	enyhén előregedő (öregedési indexek átlaga a 2015-2019 évek alapján 100-120 közötti)	+4
	pozitív trend (öregedési indexek átlaga a 2015-2019 évek alapján 100 alatti)	+5
egy főre jutó adóerőképesség (2020. évi adatok alapján, forint/fő)		
	22 000 alatt	+2
	22 001 - 50 000	+4
	50 001 - 68 000	+6
	68 001 - 90 000	+8
	90 001 - 120 000	+10
	120 001 - 950 000	+12
Egy főre jutó összevont SZJA adóalapba tartozó jövedelem 2016-2018 közötti évek alapján számított átlaga (forint/fő)		
	400 000 - 1 000 000	+1
	1 000 001 - 1 150 000	+2
	1 150 001 - 1 200 000	+3
	1 200 001 - 1 300 000	+4
	1 300 001 - 1 500 000	+5
	1 500 001 -	+6
180 napon túli nyilvántartott álláskereső egy főre jutó számának átlaga a 2015-2019. évek átlaga alapján (%)		
	1,2% feletti (a vármegyei átlag 150%-a feletti érték)	+1
	1-1,2% közötti (a vármegyei átlag 125-150%-a közötti érték)	+2
	0,8-1% közötti (a vármegyei átlag 100-125%-a közötti érték)	+3
	0,6-0,8% közötti (a vármegyei átlag 75-100%-a közötti érték)	+4
	0,4-0,6% közötti (a vármegyei átlag 50-75%-a közötti érték)	+5
	0,4% alatti (a vármegyei átlag 50%-a alatti érték)	+6
	ipari parkkal rendelkezik	+3

A vármegye települései a fenti pontértékek településenkénti összesítésével az alábbi négy kategóriába sorolhatók a jövedelemviszonyok, a foglalkoztatási helyzet, valamint a demográfiai jellemzők szempontjából:

VAS VÁRMEGYE INTEGRÁLT TERÜLETI PROGRAMJA 2021-2027

településkategória jövedelemviszonyok/ foglalkoztatási helyzet/ demográfiai jellemzők alapján	összesített pontérték minimum	összesített pontérték maximum	érintett települések száma összesen (db)	érintett települések száma Dél-Vas vármegye aprófalvas, természeti-táji erőforrásokban gazdag térségei (db)	érintett települések száma Szombathelyi járás megyei jogú városon kívüli területe (db)	érintett települések száma Északi gazdasági-, gyógy- és kulturális turisztikai övezet (db)
1. kedvezőtlen	5	9	55	42	4	9
2. enyhén kedvezőtlen	10	12	56	28	6	22
3. közepes	13	16	76	33	19	24
4. kedvező	17	28	28	9	10	9

c) környezeti érzékenység

szempont	pontérték
27/2004. (XII. 25.) KvVM rendelet alapján a felszín alatti vizek szempontjából fokozottan vagy kiemelten érzékeny területen levő település	+1
6/2005. (II. 22.) KvVM-BM rendelet alapján ár- és belvíz veszélyeztetettségi szempontból erősen vagy közepesen érintett település	
erősen érintett	+4
közepesen érintett	+2
sérülékeny ivóvízbázissal rendelkező település	+2
NATURA 2000 területtel érintett település	+1

A vármegye települései a fenti pontértékek településenkénti összesítésével az alábbi négy kategóriába sorolhatók a környezeti érzékenység szempontjából:

településkategória a környezeti érzékenység alapján	összesített pontérték minimum	összesített pontérték maximum	érintett települések száma összesen (db)	érintett települések száma Dél-Vas vármegye aprófalvas, természeti-táji erőforrásokban gazdag térségei (db)	érintett települések száma Szombathelyi járás megyei jogú városon kívüli területe (db)	érintett települések száma Északi gazdasági-, gyógy- és kulturális turisztikai övezet (db)
1. nincs kitettség	0	0	55	24	14	17
2. enyhe kitettség	1	1	71	47	5	19
3. közepes kitettség	2	4	34	13	12	9
4. erős kitettség	5	9	55	28	8	19

Az egyes településdifferenciálási kategóriák alapját képező adatok települési szinten megjelenített listáját, valamint az egyes kategóriákba tartozó települések tételes listáját az ITP 3. számú melléklete tartalmazza, mely az ITP jelen változatában pontosításra kerül (az Irányító Hatóság részére 2022. januárjában jelzett adminisztratív hibák javítása megtörtént). A módosított melléklet (melynek változásjegyzékét az ITP 4. számú melléklete tartalmazza) alkalmazása az értékelések során az ITP Kormány által történő elfogadásától veszi kezdetét.

A településekre vonatkozó változásokat az alábbi táblázat összegzi:

14. táblázat: Településtipizálás változásjegyzék

Település	Állandó népesség (2019.12.31.)	Forrásfelhasználási mód	közös önkormányzati hivatal székhelytelepülése	általános iskolával rendelkezik	óvodával rendelkezik	bölcsődével rendelkezik	bentlakásos idősellátó intézménnyel rendelkezik	zsáktelepülés	vasúti megállóhellyel rendelkezik	szennyvízcsatornával rendelkezik	fejlettség infrastruktúra/humán ellátórendszerek állapota és hozzáférhetősége alapján (összesített pontszám)	fejlettség infrastruktúra/humán ellátórendszerek állapota és hozzáférhetősége alapján 1: erősen hiányos (-3 - 0 pont) 2: hiányos (1 - 2 pont) 3: közepes (3 - 4 pont) 4: fejlett (5 - 7 pont)
Boba	825	Dél-Vas megye	0	0	1	0	0	0	0	0	1	0
Bozzai	294	Szombathely vonzáskörzete	0	0	0	0	0	0	0	0	0	1
Bozsok	367	Észak-Vas megye	0	0	1	0	0	0	0	0	1	0
Bögöt	400	Észak-Vas megye	0	0	0	0	0	0	0	0	0	-1
Cák	278	Észak-Vas megye	0	0	0	0	0	-1	0	0	3	1
Cellőmők	10429	Észak-Vas megye	0	0	0	1	0	0	0	0	1	0
Chernelháza	230	Észak-Vas megye	0	0	0	0	0	1	0	0	-3	-1
Csánig	339	Észak-Vas megye	0	0	0	0	0	1	1	0	-2	0
Csehimindszent	366	Dél-Vas megye	0	0	1	0	0	0	0	0	1	1
Csörötnek	873	Dél-Vas megye	0	0	1	0	0	0	0	0	1	1
Döbörhegy	145	Dél-Vas megye	0	0	0	0	0	1	0	0	-3	0
Döröske	106	Dél-Vas megye	0	0	0	0	0	0	0	0	0	-1
Egyházaskörte	1294	Dél-Vas megye	0	0	0	1	0	0	0	0	1	0
Gencsapáti	2680	Szombathely vonzáskörzete	0	0	0	0	0	0	0	0	0	1
Gór	314	Észak-Vas megye	0	0	0	0	0	1	-1	0	-4	-1
Hegyfalu	759	Észak-Vas megye	0	0	1	0	0	0	1	0	2	1
Hegyháthodász	156	Dél-Vas megye	0	0	0	0	0	1	0	0	-3	-1
Hegyhátszentmárton	70	Dél-Vas megye	0	0	0	0	0	1	0	0	-3	0
Horvátzsidány	820	Észak-Vas megye	0	0	1	0	0	0	0	0	1	0
Hosszúpereszteg	644	Dél-Vas megye	0	0	1	0	0	0	0	0	1	1
Ivác	656	Dél-Vas megye	0	0	0	0	1	0	0	0	1	0
Körmend	10951	Dél-Vas megye	0	0	0	0	1	0	0	0	1	0
Magyarlak	802	Dél-Vas megye	0	0	1	0	0	0	0	0	1	1
Molnasecsőd	411	Dél-Vas megye	0	0	1	0	0	0	0	0	1	1
Narda	496	Szombathely vonzáskörzete	0	0	1	0	0	0	0	0	1	0
Nemesmedves	27	Dél-Vas megye	0	0	0	0	0	-1	0	0	3	0
Ólmod	118	Észak-Vas megye	0	0	0	0	0	1	0	0	-3	-1
Orfalu	80	Dél-Vas megye	0	0	0	0	0	0	0	0	0	-1
Oszkó	628	Dél-Vas megye	0	0	0	0	0	0	-1	0	-1	0
Ölbő	738	Észak-Vas megye	0	0	1	0	0	0	1	0	2	0
Órimagyarósd	230	Dél-Vas megye	0	0	0	0	0	0	0	0	0	-1
Perenye	676	Szombathely vonzáskörzete	0	0	0	0	0	1	0	0	-3	-1
Peresznye	635	Észak-Vas megye	0	0	1	0	-1	0	0	0	0	0
Pornóapáti	354	Szombathely vonzáskörzete	0	0	1	0	0	0	0	0	1	1
Porpác	142	Észak-Vas megye	0	0	0	0	0	1	0	0	-3	-1
Pósfa	265	Észak-Vas megye	0	0	0	0	0	0	1	0	1	0
Pusztacsó	162	Észak-Vas megye	0	0	0	0	0	0	0	0	0	-1
Püspökmalom	883	Dél-Vas megye	0	0	0	0	0	0	0	0	0	1
Rábagyarmat	740	Dél-Vas megye	0	0	1	0	0	0	0	0	1	1
Rábatöttös	231	Szombathely vonzáskörzete	0	0	0	0	0	1	0	0	-3	-1
Répcelak	2607	Észak-Vas megye	0	0	0	1	0	0	1	0	2	1
Sárvár	14508	Észak-Vas megye	0	0	0	1	0	0	0	0	1	0
Sitke	741	Észak-Vas megye	0	0	1	0	0	0	0	0	1	0
Söpte	817	Szombathely vonzáskörzete	0	-1	1	0	0	0	0	0	0	1
Szaknyér	53	Dél-Vas megye	0	0	0	0	0	1	0	0	-3	0

VAS VÁRMEGYE INTEGRÁLT TERÜLETI PROGRAMJA 2021-2027

Szakonyfalu	378	Dél-Vas megye	0	0	1	0	0	0	0	0	0	1	0
Szeleste	663	Észak-Vas megye	0	0	0	0	0	0	0	1	0	1	0
Szentgotthárd	8474	Dél-Vas megye	0	0	0	0	-1	0	0	0	0	-1	0
Szentpéterfa	1023	Szombathely vonzáskörzete	0	0	1	0	0	0	0	0	0	1	0
Telekes	514	Dél-Vas megye	0	0	1	0	0	0	0	0	0	1	1
Torony	2026	Szombathely vonzáskörzete	0	0	0	0	0	0	0	0	0	0	1
Tömörd	282	Észak-Vas megye	0	0	0	0	0	0	0	0	0	0	-1
Vámoscsalád	303	Észak-Vas megye	0	0	0	0	0	0	0	1	0	1	0
Vasalja	339	Dél-Vas megye	1	0	0	0	0	0	0	0	0	1	1
Vasegerszeg	354	Észak-Vas megye	0	0	0	0	0	0	0	1	0	1	0
Vassurány	789	Szombathely vonzáskörzete	0	0	1	0	0	0	0	0	0	1	0
Velem	394	Észak-Vas megye	0	0	1	0	0	0	0	0	0	1	0
Vép	3337	Szombathely vonzáskörzete	0	0	0	1	0	0	0	0	0	1	0

6. A Terület-specifikus Kiválasztási Kritériumok szükségessége és kapcsolata az ITP 2021-27 dokumentummal

Az operatív programok, köztük a Vas Vármegye Integrált Területi Programjának finanszírozását biztosító Terület- és Településfejlesztési Operatív Program Plusz végrehajtásának rendjét szabályozó 256/2021. (V.18.) kormányrendelet alapján Vas Vármegye Önkormányzata részt vesz a döntés-előkészítési folyamatban. Ennek során elvégzi az ITP összeállításával kapcsolatos feladatokat, melyek keretében jóváhagyja a dokumentumot, kezdeményezi annak módosítását, véleményezi a pályázati felhívásokat, meghatározza a területi értékelési szempontokat, valamint az Irányító Hatóságtól, a Közreműködő Szervezettől és a Kedvezményezettektől adatot és tájékoztatást kérhet.

A döntés-előkészítési feladatot Vas Vármegye Önkormányzata, illetve hivatala végzi, figyelembe véve a személyi és szervezeti szintű összeférhetlenségi szabályokat. A döntés-előkészítő bizottság Vas Vármegyei Közgyűlés által delegált tagja a vármegyei közgyűlés ezen célra létrehozott ideiglenes bizottsága által megfogalmazott mandátum alapján teszi meg javaslatát. Az ideiglenes bizottság a vármegyei közgyűlés 5 tagjából áll.

A 256/2021. (V.18.) kormányrendelet alapján azon támogatási kérelem esetében hozható támogató döntés, amelyet a területi szereplő (az illetékes vármegyei önkormányzat) által delegált tag is támogat a döntés-előkészítő bizottságban. A döntés-előkészítő bizottság működésének szabályait, tagjait az irányító hatóság által kiadott ügyrend tartalmazza. A döntés-előkészítő bizottság döntési javaslata alapján a döntést a program Irányító Hatósága hozza meg.

A TOP Plusz keretében benyújtott projektek az Irányító Hatóság és a területi szereplők által kialakított területi kiválasztási szempontrendszer (TKR) alapján kerülnek értékelésre. A kritériumrendszer keretében az Irányító Hatóság határozza meg azokat a szakmai szempontokat, amelyek alapján a támogathatóság küszöbértékeiként meghatározott szakmai színvonal vizsgálata biztosítható. A minimálisan teljesítendő kritériumokon túl a támogató döntés az értékelési szempontrendszer objektív kritériumainak segítségével meghatározott rangsor felállításával, a rendelkezésre álló forráskeret figyelembevételével hozható meg.

Az értékelési szempontrendszer részben az Irányító Hatóság, részben a területi szereplők által meghatározott kritériumokon alapul, melyeket az alábbi táblázatok mutatnak be:

15. táblázat: Az Irányító Hatóság által meghatározott kiválasztási kritériumok

Kritérium megnevezése		Tartalmi magyarázat
1.	Illeszkedés a TOP Plusz céljaihoz	A kiválasztási kritérium a TOP Plusz valamely konkrét céljához/céljaihoz, és az abból levezetett felhívás céljaihoz való szoros illeszkedést és kapcsolódást vizsgálja.
2.	Szakmai indokoltság, megalapozottság	A kiválasztási kritérium legfőbb funkciója a beavatkozás indokoltságának vizsgálata. Ehhez a szakmai alátámasztás, indoklás és/vagy kellő kidolgozottságú helyzetelemzés, igényfelmérés értékelése szükséges. A legtöbb felhívás esetében lehetőség van a részletes projekt tartalom támogató döntés utáni kidolgozására, azonban a benyújtott információknak elegendőnek kell lennie ahhoz, hogy az indokoltság, szükségesség vizsgálható legyen. Vizsgálatra és ellenőrzésre kerül a projekt indikátorokhoz és egyéb szakmai mutatókhoz való hozzájárulása. A megalapozottság keretében vizsgálhatóak a felhívások egyedi, alapvető szakmai-műszaki elvárásainak való megfelelések.
3.	Fenntarthatóság, horizontális szempontok	A fenntarthatóság kiválasztási kritériumának célja, hogy a megvalósíthatóságon túl a későbbi működtetés feltételeit vizsgálja, kitérve különösen a műszaki, szakmai, társadalmi és pénzügyi dimenziókra is. A kritérium alatt kerülnek vizsgálatra az adott felhívás kapcsán releváns horizontális elvárások teljesítéséhez szükséges vállalások, nyilatkozatok. Ennek keretében a kiválasztási kritérium a fejlesztés azon aspektusát is vizsgálja, hogy az semmilyen módon ne legyen kirekesztő egyetlen társadalmi csoport számára sem.
4.	Költségvetés vizsgálata	A kiválasztási kritérium egyrészt vizsgálja a források felhasználásának hatékonyságát, a felhívásokban meghatározott fajlagos költségeknek való megfelelést (amennyiben releváns), valamint az általános és szakmai belső arányok betartását. Továbbá ezen fő szempont alatt kerül vizsgálatra, hogy az egyes tevékenységek megfelelően kerültek-e az egyes állami támogatási kategóriák szerinti besorolásra (amennyiben releváns), ill. az egyszerűsített költségelszámolási szabályok megfelelően alkalmazásra kerültek.

Kiválasztási Kritérium Rendszer

Vas Vármegye

Vas Vármegye a 2021-2027 időszakra vonatkozó Terület- és Településfejlesztési Operatív Program Plusz pénzügyi keretének területi felosztásáról szóló 1086/2022. (II. 23.) Korm. határozat alapján meghatározott Integrált Területi Program forráskeretének felhasználásához az alábbi saját Területi Kiválasztási Rendszer kritériumokat kívánja figyelembe venni.

Az alábbi Területi Kiválasztási Rendszer kritériumokat a Monitoring Bizottság 2021.10.07-én fogadta el.

A területi szereplő (Vas vármegye) által választott Területi Kiválasztási Kritérium Rendszer:

16. táblázat: A vármegyei önkormányzat által meghatározott kiválasztási kritériumok

Kritérium megnevezése		Tartalmi magyarázat
1.	Illeszkedés a megyei területfejlesztési koncepció és területfejlesztési program céljaihoz	Alapvető elvárás, hogy az egyes projektek a jóváhagyott, megyei szintű stratégiai dokumentumok célrendszeréhez illeszkedjenek, hozzájáruljanak azok megvalósulásához.
2.	Klíma semleges megoldásokat alkalmazó fejlesztések előnyben részesítése	Átfogó elvárás, hogy előnyt élvezzenek azok a projektek, amelyek minél nagyobb mértékben hozzájárulnak a klímavédelmi célok teljesüléséhez.
3.	Hozzájárulás a belső területi kiegyenlítődéshez	A kritérium célja a vármegyén belül tapasztalható, jogszabály ¹ által is deklarált fejlettségbeli különbségek mérséklése. A kritérium az egyes térségek közötti gazdasági és szociális különbségek kiegyenlítődését támogatja.
4.	Komplex fejlesztések előnyben részesítése	A kritérium célja a több beruházási elemet tartalmazó, komplex, egy-egy település(rész) vagy problémakör átfogó kezelését célzó fejlesztések előnyben részesítése.

A felhívásonkénti értékelési szempontok ezekből kerülnek levezetésre, részletezésre és súlyozásra, a felhívások területspecifikus mellékleteiben pedig földrajzi célterületenként és forrásfelhasználási módoként egyesével kerülnek ismertetésre. A felhívások feltételei egyértelműen meghatározzák azokat a szakmai követelményeket, amelyeknek az egyes projektterveknek meg kell felelniük, ebből következően a szakmai kiválasztási szempontok alapján támogatható projektötletek között a vármegyei önkormányzat által megadott területspecifikus szempontok fogják meghatározni a támogatásra kerülő projekteket.

¹ A kedvezményezett eljárások besorolásáról szóló 290/2014. (XI.26) Kormányrendelet

7. Az ITP 2021-27 indikátorvállalásai

Vas Vármegye Integrált Területi Programja keretében meghatározott indikátorok körét, azok mértékegységeit és az országos, valamint a vármegyei szintű célértékeket az alábbi táblázat mutatja be. A vármegyei indikátorértékek nem tartalmazzák a Szombathely MJV által vállalt indikátorértékeket, az FVS város vállalásai az ITP 4.0 változata során 18. táblázatként kerültek beemelésre.

17. táblázat: Vas vármegye TOP Plusz indikátorvállalásai

Prioritási tengely	Indikátor		Mértékegység	Mérőföldkő 2024	Forrásarányos célérték (2024)	Vármegye által vállalt mérőföldkő (2024)	Célérték 2029	Forrásarányos célérték (2029)	Vármegye által vállalt célérték (2029) ²
	Azonosító	Megnevezés							
TOP_Plusz-1	RCO26	Az éghajlatváltozáshoz való alkalmazkodás céljából épített vagy felújított zöld infrastruktúra	ha	7,15	0,12	0,11	67,88	1,14	1,14
TOP_Plusz-1	RCR35	Árvízvédelmi intézkedésekkel érintett lakosság	fő	nem releváns	0	0	143 555	7 117	7 117
TOP_Plusz-1	RCO58	Támogatott célzott kerékpáros infrastruktúra	km	21,75	0,95	0,9	408,98	19,58	19,58
TOP_Plusz-1	RCR64	A célzott kerékpáros infrastruktúra éves felhasználói	fő/év	nem releváns	0	0	1 810 794	86 677	86 677
TOP_Plusz-1	TPO08	A rehabilitált talaj összkiterjedése	ha	törölt indikátor	törölt indikátor	törölt indikátor	törölt indikátor	törölt indikátor	törölt indikátor
TOP_Plusz-1	TPO10	Kialakított új, forgalomcsillapított övezetek száma	db	7	0	0	65	1	1
TOP_Plusz-1	TPO11	Fejlesztéssel érintett közösségi területek nagysága	m ²	0	0	0	76 009	1 351	1 351
TOP_Plusz-1	TPO12	Megvalósított megyei szemléletformáló és tudatosságnövelő programok száma	db	0	0	0	19	1	1,0
TOP_Plusz-1	TPO35	Bel- és csapadék-vízvédelmi létesítmények hossza	m	törölt indikátor	törölt indikátor	törölt indikátor	törölt indikátor	törölt indikátor	törölt indikátor
TOP_Plusz-1	RCO65	Az új vagy korszerűsített szociális lakások kapacitása	fő	0	0	0	815	0	0
TOP_Plusz-1	TPR09	A projekt keretében integrált területre költözők száma	fő	nem releváns	0	0	123	0	0
TOP_Plusz-1	RCO46	Átépített vagy korszerszerűsített közutak hossza – nem TEN-T	km	13,35	0,49	0,49	125,48	6,46	6,46

² Az indikátorvállalások esetében az ITP útmutató alapján a ITP 2021-27 tervezése során a területi szereplőnek olyan vállalást szükséges tennie, hogy a TOP Plusz szinten vállalt célérték teljesülhessen. Ennek érdekében az átcsoportosításokat követően az Irányító Hatóság tájékoztatása alapján felülvizsgálatra kerültek a forrásarányos célértékek, amely az Irányító Hatóság kérése alapján vármegye által vállalt célértékként is rögzítésre került.

Prioritási tengely	Indikátor		Mértékegység	Mérőföldkő 2024	Forrásarányos célérték (2024)	Vármegye által vállalt mérőföldkő (2024)	Célérték 2029	Forrásarányos célérték (2029)	Vármegye által vállalt célérték (2029) ²
	Azonosító	Megnevezés							
TOP_Plusz-2	RCO19	Jobb energiahatékonyabb középületek	m ²	39 718,31	1 156,84	1 341,43	309 509,11	8 640,16	8 640,16
TOP_Plusz-2	RCR26	Éves primerenergia-fogyasztás	MWh/év	nem releváns	0	0	46 426	1 296	1 296,01
TOP_Plusz-2	RCR29	Becsült üvegházhatásúgáz-kibocsátások	CO ₂ t/év	nem releváns	0	0	27 097,70	756,46	756,46
TOP_Plusz-2	RCO22	Megújuló energiát előállító addicionális termelőkapacitás (ebből: villamos energia, hőenergia)	MW	1,84	0,06	0,07	14,30	0,40	0,40
TOP_Plusz-2	RCR31	Összes előállított megújuló energia (ebből: villamos energia, hőenergia)	MWh/év	nem releváns	0	0	15 694,68	438,13	438,13
TOP_Plusz-2	TPO09	Fejlesztéssel érintett fürdők száma	db	1	1	1	8	1	1,00
TOP_Plusz-3	TPO05	Programban résztvevő munkanélküliek száma	fő	1 766	50	50	31 447	884	884
TOP_Plusz-3	TPO06	Programban résztvevő inaktív személyek száma	fő	207	6	6	3 690	104	104
TOP_Plusz-3	TPO23	Munkaerőpiaci alkalmazkodást segítő támogatásban részesülők száma	fő	128	4	4	2 286	65	65
TOP_Plusz-3	TPO24	Foglalkoztatást elősegítő szolgáltatásokban és tevékenységekben résztvevők száma	fő	2 168	61	61	38 607	1 085	1 085
TOP_Plusz-3	TPR02	Program elhagyásának időpontjában foglalkoztatásban – beleértve az önfoglalkoztatást – álló résztvevők száma	fő	nem releváns	nem releváns	nem releváns	19 817	1 017	1 017
TOP_Plusz-3	TPO13	Hátrányos helyzetűeket célzó programok száma	db	0	0	0	255	0	0
TOP_Plusz-3	TPO25	Fejlesztéssel érintett akcióterület száma	db	0	0	0	127	0	0
TOP_Plusz-3	TPR05	A programokkal elért hátrányos helyzetű személyek száma	fő	nem releváns	nem releváns	nem releváns	13 716	0	0
TOP_Plusz-3	TPR15	Program eredményként integrált területre költözők száma	fő	nem releváns	0	0	188	0	0
TOP_Plusz-3	TPO13	Hátrányos helyzetűeket célzó programok száma	db	9	1	1	764	23	23
TOP_Plusz-3	TPO14	Egyéb, nem közösségi célú programok száma	db	3	1	1	293	9	9
TOP_Plusz-3	TPR05	A programokkal elért hátrányos helyzetű személyek száma	fő	nem releváns	0	0	1 307 423	38 751	38 751

Prioritási tengely	Indikátor		Mértékegység	Mérőföldkő 2024	Forrásarányos célérték (2024)	Vármegye által vállalt mérőföldkő (2024)	Célérték 2029	Forrásarányos célérték (2029)	Vármegye által vállalt célérték (2029) ²
	Azonosító	Megnevezés							
TOP_Plusz-3	TPR10	Azon települések száma, ahol javult a foglalkoztatáshoz, oktatáshoz, egészségügyhöz, szociális és/vagy lakhatási szolgáltatásokhoz való hozzáférés	db	nem releváns	0	0	85	3	3
TOP_Plusz-3	TPO26	Fejlesztett, 0-3 éves gyermekek elhelyezését biztosító férőhelyek száma	db	359	9	9	3 455	81	81
TOP_Plusz-3	TPO27	Újonnan létrehozott, 0-3 éves gyermekek elhelyezését biztosító férőhelyek száma	db	93	3	3	881	21	21
TOP_Plusz-3	TPO28	Fejlesztett, 3-6 éves gyermekek elhelyezését biztosító férőhelyek száma	db	2 032	69	69	18 144	597	597
TOP_Plusz-3	TPO29	Újonnan létrehozott, 3-6 éves gyermekek elhelyezését biztosító férőhelyek száma	db	75	3	3	718	24	24
TOP_Plusz-3	RCR70	Az új vagy korszerűsített gyermekgondozási létesítmények éves felhasználói	fő	nem releváns	0	0	4 212	127	127
TOP_Plusz-3	TPR11	Újonnan létrehozott bölcsődei ellátással rendelkező települések száma (ahol 2020.12.31-én nem működött bölcsődei szolgáltatás)	db	nem releváns	0	0	39	1	1
TOP_Plusz-3	TPR12	Fejlesztett óvodai ellátással rendelkező települések száma	db	nem releváns	0	0	153	6	6
TOP_Plusz-3	TPO01	Fejlesztéssel érintett egészségügyi alapellátást nyújtó szolgálatok (benne: háziorvos, házi gyermekorvos, fogorvosi, védőnői szolgálat és kapcsolódó ügyeleti ellátás, iskola-egészségügyi ellátás) száma	db	56	2	2	535	15	15
TOP_Plusz-3	RCR73	Az új vagy korszerűsített egészségügyi ellátó létesítmények éves felhasználói	fő	nem releváns	0	0	3 843 041	105 610	105 610
TOP_Plusz-3	TPO02	A fejlesztés révén létrejövő, megújuló szociális alapszolgáltatások és gyermekjóléti alapellátások száma	db	26	1	1	244	8	8
TOP_Plusz-3	TPR13	Fejlesztett egészségügyi szolgáltatásokkal rendelkező települések száma	db	nem releváns	0	0	176	5	5
TOP_Plusz-3	TPR14	Újonnan létrehozott vagy férőhelybővítéssel érintett szociális alapszolgáltatásokkal és gyermekjóléti alapellátásokkal rendelkező települések száma	db	nem releváns	0	0	30	1	1
TOP_Plusz-3	RCO67	Az új vagy korszerűsített oktatási létesítmények osztálytermi kapacitása	db	0	0	0	24 832	947	947
TOP_Plusz-3	TPO30	Korszerűsített köznevelési intézmények száma	db	0	0	0	235	9	9
TOP_Plusz-3	TPO31	Korszerűsített kollégiumok száma	db	0	0	0	6	1	1
TOP_Plusz-3	RCR71	Az új vagy korszerűsített oktatási létesítmények éves felhasználói	db	nem releváns	0	0	17 879	682	682
TOP_Plusz-6	RCO04	Nem pénzügyi támogatásban részesített vállalkozások	db	116	2	2	1 055	19	19

Prioritási tengely	Indikátor		Mértékegység	Mérőföldkő 2024	Forrásarányos célérték (2024)	Vármegye által vállalt mérőföldkő (2024)	Célérték 2029	Forrásarányos célérték (2029)	Vármegye által vállalt célérték (2029) ²
	Azonosító	Megnevezés							
TOP_Plusz-6	TPO07	Támogatásban részesülő önkormányzati tulajdonú vállalkozások száma	db	12	1	1	108	2	2
TOP_Plusz-6	TPO32	Közétkeztetési fejlesztések száma	db	0	0	0	74	2	2
TOP_Plusz-6	RCO46	Átépített vagy korszerűsített közutak hossza – nem TEN-T	km	26,97	0,23	0,23	243,73	2,01	2,01
TOP_Plusz-6	RCO77	Támogatott kulturális és turisztikai helyszínek száma	db	27	1	1	194	6	6
TOP_Plusz-6	TPO09	Fejlesztéssel érintett fürdők száma	db	1	1	1	10	1	1
TOP_Plusz-6	TPO34	Turisztikai fejlesztéssel érintett nemzeti parkok, geoparkok, natúrparkok száma	db	0	0	0	3	1	1
TOP_Plusz-6	RCO77	Támogatott kulturális és turisztikai helyszínek száma	db	0	0	0	146	4	4
TOP_Plusz-6	TPO34	Turisztikai fejlesztéssel érintett nemzeti parkok, geoparkok, natúrparkok száma	db	0	0	0	4	1	1

18. táblázat: Szombathely MJV TOP Plusz indikátorvállalásai

Prioritási tengely	Indikátor		Mértékegység	Célérték 2029	Város által a TVP-ben vállalt célérték (2029)
	Azonosító	Megnevezés			
TOP_Plusz-1	RCO74	Az integrált területfejlesztési stratégiák keretébe tartozó projektek által érintett lakosság	fő	2 363 543	74 623
TOP_Plusz-1	RCO75	Támogatott integrált területfejlesztési stratégiák	db	42	1
TOP_Plusz-1	RCO26	Az éghajlatváltozáshoz való alkalmazkodás céljából épített vagy felújított zöld infrastruktúra	ha	24,24	1,69
TOP_Plusz-1	RCO46	Átépitett vagy korszerűsített közutak hossza – nem TEN-T	km	101,75	11,30
TOP_Plusz-1	RCO58	Támogatott célzott kerékpáros infrastruktúra	km	298,70	4,41
TOP_Plusz-1	RCR64	A célzott kerékpáros infrastruktúra éves felhasználói	fő/év	813 845	5 000
TOP_Plusz-1	TPO08	A rehabilitált talaj összkiterjedése	ha	törölt indikátor	törölt indikátor
TOP_Plusz-1	TPO10	Kialakított új, forgalomcsillapított övezetek száma	db	25,00	0
TOP_Plusz-1	TPO11	Fejlesztéssel érintett közösségi területek nagysága	m ²	139 760	0
TOP_Plusz-1	TPO35	Bel- és csapadék-vízvédelmi létesítmények hossza	m	törölt indikátor	törölt indikátor
TOP_Plusz-1	RCR35	Árvízvédelmi intézkedésekkel érintett lakosság	fő	84 409	168
TOP_Plusz-1	RCO65	Az új vagy korszerűsített szociális lakások kapacitása	fő	553	0
TOP_Plusz-1	TPR09	A projekt keretében integrált területre költözők száma	fő	124	0
TOP_Plusz-2	RCO19	Jobb energiahatékonyságú középületek	m ²	136 910,87	0
TOP_Plusz-2	RCR26	Éves primerenergia-fogyasztás	MWh/év	20 537	0
TOP_Plusz-2	RCR29	Becsült üvegházhatásúgáz-kibocsátás	CO ₂ t/év	7 861	0
TOP_Plusz-2	RCO22	Megújuló energiát előállító addicionális termelőkapacitás (ebből: villamos energia, hőenergia)	MW	6,28	0
TOP_Plusz-2	RCR31	Összes előállított megújuló energia (ebből: villamos energia, hőenergia)	MWh/év	6 942	0
TOP_Plusz-2	TPO09	Fejlesztéssel érintett fürdők száma	db	5	0

Prioritási tengely	Indikátor		Mértékegység	Célérték 2029	Város által a TVP-ben vállalt célérték (2029)
	Azonosító	Megnevezés			
TOP_Plusz-3	TPO13	Hátrányos helyzetűeket célzó programok száma	db	304	1
TOP_Plusz-3	TPO14	Egyéb, nem közösségi célú programok száma	db	40	0
TOP_Plusz-3	TPO18	Szolgáltatásban vagy támogatásban részesülő személyek	fő	2 325	az indikátor nem szerepel a hatályos TVP-ben
TOP_Plusz-3	TPO25	Fejlesztéssel érintett akcióterület száma	db	46	6
TOP_Plusz-3	TPR05	A programokkal elért hátrányos helyzetű személyek száma	fő	237 680	30
TOP_Plusz-3	TPR10	Azon települések száma, ahol javult a foglalkoztatáshoz, oktatáshoz, egészségüghöz, szociális és/vagy lakhatási szolgáltatásokhoz való hozzáférés	db	5	1
TOP_Plusz-3	TPR15	Program eredményként integrált területre költözők száma	fő	138	0
TOP_Plusz-3	TPO26	Fejlesztett, 0-3 éves gyermekek elhelyezését biztosító férőhelyek száma	db	4 092	474
TOP_Plusz-3	TPO27	Újonnan létrehozott, 0-3 éves gyermekek elhelyezését biztosító férőhelyek száma	db	79	0
TOP_Plusz-3	TPO28	Fejlesztett, 3-6 éves gyermekek elhelyezését biztosító férőhelyek száma	db	9 680	421
TOP_Plusz-3	TPO29	Újonnan létrehozott, 3-6 éves gyermekek elhelyezését biztosító férőhelyek száma	db	384	0
TOP_Plusz-3	RCR70	Az új vagy korszerűsített gyermekgondozási létesítmények éves felhasználói	fő	2 248	0
TOP_Plusz-3	TPR11	Újonnan létrehozott bölcsődei ellátással rendelkező települések száma (ahol 2020.12.31-én nem működött bölcsődei szolgáltatás)	db	3	0
TOP_Plusz-3	TPR12	Fejlesztett óvodai ellátással rendelkező települések száma	db	42	1
TOP_Plusz-3	RCO67	Az új vagy korszerűsített oktatási létesítmények osztálytermi kapacitása	db	9 268	0
TOP_Plusz-3	TPO30	Korszerűsített köznevelési intézmények száma	db	86	0
TOP_Plusz-3	TPO31	Korszerűsített kollégiumok száma	db	3	0
TOP_Plusz-3	RCR71	Az új vagy korszerűsített oktatási létesítmények éves felhasználói	db	6 673	0

Prioritási tengely	Indikátor		Mértékegység	Célérték 2029	Város által a TVP-ben vállalt célérték (2029)
	Azonosító	Megnevezés			
TOP_Plusz-3	TPO01	Fejlesztéssel érintett egészségügyi alapellátást nyújtó szolgálatok (benne: házi orvos, házi gyermekorvos, fogorvosi, védőnői szolgálat és kapcsolódó ügyeleti ellátás, iskola-egészségügyi ellátás) száma	db	322	26
TOP_Plusz-3	RCR73	Az új vagy korszerűsített egészségügyi ellátó létesítmények éves felhasználói	fő	2 315 076	212 465
TOP_Plusz-3	TPO02	A fejlesztés révén létrejövő, megújuló szociális alapszolgáltatások és gyermekjóléti alapellátások száma	db	170	5
TOP_Plusz-3	TPR13	Fejlesztett egészségügyi szolgáltatásokkal rendelkező települések száma	db	62	1
TOP_Plusz-3	TPR14	Újonnan létrehozott vagy férőhelybővítéssel érintett szociális alapszolgáltatásokkal és gyermekjóléti alapellátásokkal rendelkező települések száma	db	7	1
TOP_Plusz-6	RCO04	Nem pénzügyi támogatásban részesített vállalkozások	db	549	1
TOP_Plusz-6	TPO07	Támogatásban részesülő önkormányzati tulajdonú vállalkozások száma	db	56	0
TOP_Plusz-6	TPO32	Közétkeztetési fejlesztések száma	db	38	0
TOP_Plusz-6	RCO77	Támogatott kulturális és turisztikai helyszínek száma	db	113	0
TOP_Plusz-6	TPO09	Fejlesztéssel érintett fürdők száma	db	5	0

8. Az ITP 2021-27 ütemezése

Vas Vármegye Önkormányzata az alábbi felhívások meghirdetését, illetve újraindítását tervezte 2025. III. negyedévében, melyeket az Irányító Hatóság engedélyezett:

- **TOP_Plusz-1.2.1 Élhető települések:**
- **TOP_Plusz-1.2.3 Belterületi utak**

Vas Vármegye Önkormányzata a keretből még le nem kötött források terhére a vármegyei keret teljes lekötése érdekében az alábbi felhívások megnyitását, illetve újraindítását tervezi 2026. III. negyedévében:

- **TOP_Plusz-1.1.1 Klímatudatosság, éghajlatváltozáshoz való alkalmazkodás**
- **TOP_Plusz-1.2.3 Belterületi utak fejlesztése**
- **TOP_Plusz-2.1.4 Önkormányzati épületek energetikai korszerűsítése (kombinált)**
- **TOP_Plusz-3.3.3 Köznevelési infrastruktúra fejlesztése**
- **TOP_Plusz-6.1.2 4 és 5 számjegyű utak fejlesztése**
- **TOP_Plusz-6.1.3 Helyi és térségi turizmusfejlesztés**

A felhívások tervezett meghirdetésének ütemezését az alábbi táblázat tartalmazza.

19. táblázat: A felhívások meghirdetésének ütemezése

ÜTEMEZÉS	Az új felhívások meghirdetésének ütemezése, nem tartozik ide az újrainyitás.
Vármegye neve:	Vas
Vármegye forráskerete (forint)	49 328 000 000

Prioritás	Felhívások	Felhívásra eső összeg (forint)	2021				2022				2023				2024				2025				2026				2027				Összes forrás (forint) (C=AF)
			1.né	2.né	3.né	4.né	1.né	2.né	3.né	4.né	1.né	2.né	3.né	4.né	1.né	2.né	3.né	4.né	1.né	2.né	3.né	4.né	1.né	2.né	3.né	4.né	1.né	2.né	3.né	4.né	
1. PRIORITÁS: ÉLHETŐ VÁRMEGYE	1.1.1 Klímatudatosság, éghajlatváltozáshoz való alkalmazkodás	60 000 000																							60 000 000					60 000 000	
	1.2.1 Élhető települések	9 144 059 720				6 919 778 433															2 224 281 287									9 144 059 720	
	1.2.2 Szociális célú városrehabilitáció (ERFA)	0																												0	
	1.2.3 Belterületi utak fejlesztése	4 887 387 780							3 367 387 780												1 184 771 802				335 228 198					4 887 387 780	
	1.2.4 Szegregált városi területekről integrált területekre költözés támogatása (PILOT)	0																												0	
	1.3.1 Fenntartható városfejlesztési stratégiák támogatása	50 000 000					50 000 000																							50 000 000	
	1.3.2 Fenntartható városfejlesztés	9 165 078 068															9 165 078 068													9 165 078 068	
2. PRIORITÁS: KLÍMABARÁT VÁRMEGYE	2.1.1 Önkormányzati épületek energetikai korszerűsítése	3 522 970 276				1 584 433 303			1 938 536 973																				3 522 970 276		
	2.1.2 Fenntartható energiahatékonyság	0																												0	
	2.1.3 Önkormányzati épületek energetikai korszerűsítése (kombinált-projektelőkészítés)	0																												0	
	2.1.4 Önkormányzati épületek energetikai korszerűsítése (kombinált)	300 000 000																							300 000 000					300 000 000	
	2.1.5 Fenntartható energiahatékonyság (kombinált- projektelőkészítés)	0																												0	
	2.1.6 Fenntartható energiahatékonyság (kombinált)	0																												0	
3. PRIORITÁS: GONDOSKODÓ VÁRMEGYE	3.1.1 Megyei foglalkoztatási-gazdaságfejlesztési együttműködések	1 973 000 000				1 973 000 000																								1 973 000 000	
	3.1.2 Szociális célú városrehabilitáció (ESZA+)	0																												0	
	3.1.3 Helyi humán fejlesztések	2 193 000 000												703 000 000			1 490 000 000													2 193 000 000	
	3.2.1 Fenntartható humán fejlesztések	1 800 000 000															1 800 000 000													1 800 000 000	
	3.3.1 Gyermeknevelést támogató humán infrastruktúra fejlesztése	2 211 171 726				2 211 171 726																								2 211 171 726	
	3.3.2 Helyi egészségügyi és szociális infrastruktúra fejlesztése	1 788 828 274					1 788 828 274																							1 788 828 274	
	3.3.3 Köznevelési infrastruktúra fejlesztése	2 869 000 000												2 570 000 000											299 000 000					2 869 000 000	
3.4.1 Fenntartható humán infrastruktúra	2 231 921 932															2 231 921 932													2 231 921 932		
6. PRIORITÁS: VERSENYKÉPES VÁRMEGYE	6.1.1 Helyi gazdaságfejlesztés	1 291 123 518					1 291 123 518																						1 291 123 518		
	6.1.2 4 és 5 számjegyű utak fejlesztése	1 276 857 988																							1 276 857 988					1 276 857 988	
	6.1.3 Helyi és térségi turizmusfejlesztés	2 862 846 117					2 112 860 756																	749 985 361					2 862 846 117		
	6.1.4 Aktív turizmus fejlesztése	1 500 754 601												900 754 601	600 000 000														1 500 754 601		
	6.2.1 Fenntartható versenyképes városfejlesztés	200 000 000															200 000 000													200 000 000	
Összesen	49 328 000 000	0	0	0	12 688 383 462	5 242 812 548	3 367 387 780	1 938 536 973	0	0	0	0	0	4 173 754 601	600 000 000	14 887 000 000	0	0	0	0	3 409 053 089	0	0	0	3 021 071 547	0	0	0	0	49 328 000 000	

9. Az ITP 2021-27 monitoringja

A félidei és záró szintézishez kapcsolódó módszertan és melléklet a későbbiekben kerül kidolgozásra.

10. Mellékletek

1. számú melléklet: Forrásösszesítő

Vármegye:	Vas								
Vármegyei keretösszeg összesen (1086/2022. (H. 23.) Korm. határozat alapján) (Ft) (82-16):	49 328 000 000								
Alapadattábla (Nem módosítható)									
1. prioritás keretösszege (Ft)	2. prioritás keretösszege (Ft)	3. prioritás keretösszege (ESZA+) (Ft)	3. prioritás keretösszege (ERFA) (Ft)	3. prioritás keretösszege (Összesen) (Ft)	6. prioritás (Ft)	Vármegyei ERFA összesen (Ft)	Vármegyei ESZA összesen (Ft)	Vármegyei keretösszeg összesen (Ft)	
vármegye	23 306 525 568	3 822 970 276	5 966 000 000	9 100 921 932	15 066 921 932	7 131 582 224	43 362 000 000	5 966 000 000	49 328 000 000

Tervezési tábla																
Prioritás	Prioritás keretösszege (Ft)	Intézkedés	Intézkedés forráskeze (Ft)	Felhívás	Felhívás/Tématerület forráskeze (Ft)	Fenntartható városfejlesztés forrásfelhasználási mód keretösszege (Ft)	Földrajzi céltérület forrásfelhasználási mód (I. Dél-Vas vármegye aprófalvas, természet-táj erőforrásokban gazdag térsége területén megvalósuló fejlesztések) keretösszege (Ft)	Földrajzi céltérület forrásfelhasználási mód (II. Szombathelyi járási megyei jogú városon kívüli területén megvalósuló fejlesztések) keretösszege (Ft)	Földrajzi céltérület forrásfelhasználási mód (III. Észak-gazdasági, gyógy- és kulturális turisztikai övezet területén megvalósuló fejlesztések) keretösszege (Ft)	Kiemelt kedvezményezett (Magyar Köztársaság, Vármegyei Önkormányzat, Tankerületi Központok) forrásfelhasználási mód keretösszege (Ft)	Fejlesztési cél - aktív turizmus fejlesztése forrásfelhasználási mód keretösszege (Ft)	Fejlesztési cél - Vármegye által kijelölt (nem FVS) városok fejlesztése forrásfelhasználási mód*	Forrásfelhasználási módok keretösszege összesen (Ft) (Meg kell egyeznie az "F" oszlop adataival)			
1. PRIORITÁS: ÉLHETŐ VÁRMEGYE	23 306 525 568	1.1 Klímabarátság, éghajlatváltozáshoz való alkalmazkodás	1.1.1 Klímabarátság, éghajlatváltozáshoz való alkalmazkodás	60 000 000						60 000 000			60 000 000			
			1.1 Összesen	60 000 000							60 000 000			60 000 000		
		1.2 Településfejlesztés, települési szolgáltatások	1.2.1 Élhető települések	9 144 059 720											9 144 059 720	
			1.2.2 Szociális célú városrehabilitáció (ERFA)													
			1.2.3 Belterületi utak fejlesztése	4 887 387 780											4 887 387 780	
			1.2.4 Szegregált városi területekről integrált területekre költözés támogatása (MUDT)													
			1.2 Összesen	14 031 447 500											14 031 447 500	
			1.3 Fenntartható városfejlesztés	9 215 078 068											9 215 078 068	
		2. PRIORITÁS: KLÍMABARÁT VÁRMEGYE	3 822 970 276	2.1 Klímabarátság vármegye	2.1.1 Önkormányzati épületek energetikai korszerűsítése	3 522 970 276										3 522 970 276
					2.1.2 Fenntartható energiatárolás											
2.1.3 Önkormányzati épületek energetikai korszerűsítése (kombinált: projektalkotás)																
2.1.4 Önkormányzati épületek energetikai korszerűsítése (kombinált)	300 000 000														300 000 000	
2.1.5 Fenntartható energiatárolás (kombinált-projektalkotás)																
2.1.6 Fenntartható energiatárolás (kombinált)																
2.1 Összesen	3 822 970 276														3 822 970 276	
3. PRIORITÁS: GONDOSKODÓ VÁRMEGYE	15 066 921 932	3.1 Vármegyei és térségi fejlesztések (ESZA+ elemek)	3.1.1 Megyei foglalkoztatási-gazdaságfejlesztési együttműködések	1 973 000 000									1 973 000 000			
			3.1.2 Szociális célú városrehabilitáció (ESZA+)													
			3.1.3 Helyi humán fejlesztések	2 193 000 000										2 193 000 000		
		3.2 Fenntartható városfejlesztés (ESZA+ elemek)	3.2.1 Fenntartható humán fejlesztések	1 800 000 000										1 800 000 000		
			3.2 Összesen	1 800 000 000										1 800 000 000		
		3.3 Helyi és térségi közszolgáltatások (ERFA)	3.3.1 Gyermeknevelést támogató humán infrastruktúra fejlesztése	2 211 171 726											2 211 171 726	
			3.3.2 Helyi egészségügyi és szociális infrastruktúra fejlesztése	1 788 828 274											1 788 828 274	
			3.3.3 Köznevelési infrastruktúra fejlesztése	2 869 000 000											2 869 000 000	
			3.3 Összesen	6 869 000 000											6 869 000 000	
			3.4 Fenntartható humán infrastruktúra (ERFA)	2 231 921 932											2 231 921 932	
6. PRIORITÁS: VERSENYKÉPES VÁRMEGYE	7 131 582 224	6.1 Helyi gazdaságfejlesztés	6.1.1 Helyi gazdaságfejlesztés	1 291 123 518									1 291 123 518			
			6.1.2 4 és 5 számjegyű utak fejlesztése	1 276 857 988										1 276 857 988		
			6.1.3 Helyi és térségi turizmusfejlesztés	2 862 846 117										2 862 846 117		
		6.2 Fenntartható versenyképes városfejlesztés	6.2.1 Aktív turizmus fejlesztése	1 500 754 601											1 500 754 601	
			6.2.2 Fenntartható versenyképes városfejlesztés	200 000 000											200 000 000	
			6.2 Összesen	200 000 000											200 000 000	
Összesen				49 328 000 000	13 447 000 000	10 885 598 020	3 529 928 957	12 282 138 185	8 282 580 237	900 754 601	0	49 328 000 000				

2. számú melléklet: Forrásösszesítő – Fenntartható Városok

7 éves keret (350Ft/EUR árfolyamon)

Fenntartható város	1.3.1 Fenntartható városfejlesztési stratégiák támogatása (Ft)	1.3.2 Fenntartható városfejlesztés (Ft)	2.1.2 Fenntartható energiahatékonyság (Ft)	2.1.6 Fenntartható energiahatékonyság (kombinált)	3.2.1 Fenntartható humán fejlesztések (Ft)	3.4.1 Fenntartható humán infrastruktúra (Ft)	6.2.1 Fenntartható versenyképes városfejlesztés (Ft)	Fenntartható ERFA összesen (Ft)	Fenntartható ESZA összesen (Ft)	Fenntartható összesen (Ft)
Szombathely MJV	50 000 000	9 165 078 068	-	-	1 800 000 000	2 231 921 932	200 000 000	11 647 000 000	1 800 000 000	13 447 000 000
								-	-	-
								-	-	-
								-	-	-
Összesen	50 000 000	9 165 078 068	-	-	1 800 000 000	2 231 921 932	200 000 000	11 647 000 000	1 800 000 000	13 447 000 000

BIZTONSÁGI HÁLÓ

Fenntartható város	1.3.1 Fenntartható városfejlesztési stratégiák támogatása (Ft)	1.3.2 Fenntartható városfejlesztés (Ft)	2.1.2 Fenntartható energiahatékonyság (Ft)	2.1.6 Fenntartható energiahatékonyság (kombinált)	3.2.1 Fenntartható humán fejlesztések (Ft)	3.4.1 Fenntartható humán infrastruktúra (Ft)	6.2.1 Fenntartható versenyképes városfejlesztés (Ft)	Fenntartható ERFA összesen (Ft)	Fenntartható ESZA összesen (Ft)	Fenntartható összesen (Ft)
								-	-	-
								-	-	-
								-	-	-
								-	-	-
Összesen	-	-	-	-	-	-	-	-	-	-

7 éves keret+BIZTONSÁGI HÁLÓ

Fenntartható város	1.3.1 Fenntartható városfejlesztési stratégiák támogatása (Ft)	1.3.2 Fenntartható városfejlesztés (Ft)	2.1.2 Fenntartható energiahatékonyság (Ft)	2.1.6 Fenntartható energiahatékonyság (kombinált)	3.2.1 Fenntartható humán fejlesztések (Ft)	3.4.1 Fenntartható humán infrastruktúra (Ft)	6.2.1 Fenntartható versenyképes városfejlesztés (Ft)	Fenntartható ERFA összesen (Ft)	Fenntartható ESZA összesen (Ft)	Fenntartható összesen (Ft)
Szombathely MJV	50 000 000	9 165 078 068	-	-	1 800 000 000	2 231 921 932	200 000 000	11 647 000 000	1 800 000 000	13 447 000 000
								-	-	-
								-	-	-
								-	-	-
Összesen	50 000 000	9 165 078 068	-	-	1 800 000 000	2 231 921 932	200 000 000	11 647 000 000	1 800 000 000	13 447 000 000

Fenntartható város	2.1.2 Fenntartható energiahatékonyság (Ft)	2.1.6 Fenntartható energiahatékonyság (kombinált)	3.4.1 Fenntartható humán infrastruktúra (Ft)		6.2.1 Fenntartható versenyképes városfejlesztés (Ft)
	Fürdő/gyógyfürdő energetikai fejlesztésére tervezett forrás (Ft)	Fürdő/gyógyfürdő energetikai fejlesztésére tervezett forrás (Ft)	Állami alap- és középfokú köznevelési intézmények, illetve kollégiumok fejlesztésére tervezett forrás (Ft) (Pedagógiai szakszolgálat nélkül)	Pedagógiai Szakszolgálat fejlesztésére tervezett forrás (Ft)	4-5 számjegyű utak fejlesztésére tervezett forrás (Ft)
Összesen	0	0	0	0	

3. számú melléklet: Településdifferenciálás

Település	Állandó népesség (2019.12.31.)	Forrásfelhasználási mód	közös önkormányzati hivatal székhelytelepülése	általános iskolával rendelkezik	óvodával rendelkezik	bölcsődével rendelkezik	bentlakásos idősellátó intézménnyel rendelkezik	zsáktelepülés	vasúti megállóhellyel rendelkezik	szennyvízcsatornával rendelkezik	fejlettség infrastruktúra/humán ellátórendszerek állapota és hozzáférhetősége alapján (összesített pontszám)	fejlettség infrastruktúra/humán ellátórendszerek állapota és hozzáférhetősége alapján 1: erősen hiányos (-3 - 0 pont) 2: hiányos (1 - 2 pont) 3: közepes (3 - 4 pont) 4: fejlett (5 - 7 pont)
Acsád	652	Szombathely vonzáskörzete			1		1		1	1	4	3
Alsószőlő	351	Dél-Vas vármegye	1							1	2	2
Alsóújlak	579	Dél-Vas vármegye		1	1					1	3	3
Andrásfa	233	Dél-Vas vármegye								0	0	1
Apátistvánfalva	400	Dél-Vas vármegye		1	1					0	2	2
Bajánsenye	489	Dél-Vas vármegye		1	1	1			1	1	5	4
Balogunyom	1163	Szombathely vonzáskörzete			1				1	1	3	3
Bejcgertyános	420	Dél-Vas vármegye								1	1	2
Bérbaltavár	519	Dél-Vas vármegye			1					0	1	2
Boba	825	Dél-Vas vármegye		1	1				1	1	4	3
Borgáta	204	Dél-Vas vármegye								1	1	2
Bozzai	294	Szombathely vonzáskörzete								1	1	2
Bozsok	367	Észak-Vas vármegye			1					1	2	2
Bő	731	Észak-Vas vármegye	1	1	1					1	4	3
Bögöt	400	Észak-Vas vármegye								0	0	1
Bögöte	322	Dél-Vas vármegye								1	1	2
Bucsu	584	Szombathely vonzáskörzete								1	1	2
Bük	3537	Észak-Vas vármegye	1	1	1	1	1		1	1	7	4
Cák	278	Észak-Vas vármegye								1	1	2
Celldömök	10429	Észak-Vas vármegye	1	1	1	1	1		1	1	7	4
Chernelháza	230	Észak-Vas vármegye						1		1	-2	1
Csákánydoroszló	1719	Dél-Vas vármegye		1	1				1	1	4	3
Csánig	339	Észak-Vas vármegye						1	1	0	-2	1
Csehi	244	Dél-Vas vármegye								0	0	1
Csehimindszent	366	Dél-Vas vármegye		1	1					1	3	3
Csemeszkopács	318	Szombathely vonzáskörzete								1	1	2
Csénye	709	Észak-Vas vármegye		1	1					0	2	2
Csepreg	3246	Észak-Vas vármegye	1	1	1	1	1			1	6	4
Csipkerek	341	Dél-Vas vármegye			1					0	1	2
Csőnge	405	Észak-Vas vármegye								1	1	2
Csörötnek	873	Dél-Vas vármegye	1		1					1	3	3
Daraboshegy	99	Dél-Vas vármegye								0	0	1
Dozmat	272	Szombathely vonzáskörzete						1		1	-2	1
Döbörhegy	145	Dél-Vas vármegye						1		0	-3	1
Döröske	106	Dél-Vas vármegye								0	0	1
Duka	255	Dél-Vas vármegye								1	1	2
Egervölgy	348	Dél-Vas vármegye		1						0	1	2
Egyházashetye	320	Dél-Vas vármegye								1	1	2
Egyházashollós	547	Dél-Vas vármegye			1					1	2	2
Egyházsrádóc	1294	Dél-Vas vármegye	1	1	1	1			1	1	6	4
Felsőcsatár	479	Szombathely vonzáskörzete		1	1					1	3	3
Felsőjánosfa	199	Dél-Vas vármegye							1	1	2	2
Felsőmarác	252	Dél-Vas vármegye								0	0	1
Felsőszőlő	578	Dél-Vas vármegye		1	1					0	2	2
Gasztony	441	Dél-Vas vármegye			1					1	2	2
Gencsapáti	2680	Szombathely vonzáskörzete	1	1	1				1	1	5	4

VAS VÁRMEGYE INTEGRÁLT TERÜLETI PROGRAMJA 2021-2027

Település	Állandó népesség (2019.12.31.)	Forrásfelhasználási mód	közös önkormányzati hivatal székhelytelepülése	általános iskolával rendelkezik	óvodával rendelkezik	bölcsődével rendelkezik	bentlakásos idősellátó intézménnyel rendelkezik	zsáktelepülés	vasúti megállóhellyel rendelkezik	szennyvízcsatornával rendelkezik	fejlettség infrastruktúra/humán ellátórendszerek állapota és hozzáférhetősége alapján (összesített pontszám)	fejlettség infrastruktúra/humán ellátórendszerek állapota és hozzáférhetősége alapján 1: erősen hiányos (-3 - 0 pont) 2: hiányos (1 - 2 pont) 3: közepes (3 - 4 pont) 4: fejlett (5 - 7 pont)
Gérce	1164	Dél-Vas vármegye	1	1	1					1	4	3
Gersekarát	677	Dél-Vas vármegye		1	1					1	3	3
Gór	314	Észak-Vas vármegye						1		1	-2	1
Gyanógeregye	156	Szombathely vonzáskörzete								1	1	2
Gyöngyösfalu	1101	Észak-Vas vármegye		1					1	1	3	3
Győrvár	633	Dél-Vas vármegye	1	1	1				1	0	4	3
Halastó	87	Dél-Vas vármegye								0	0	1
Halogy	269	Dél-Vas vármegye								0	0	1
Harasztifalu	166	Dél-Vas vármegye								1	1	2
Hegyfalu	759	Észak-Vas vármegye			1		1		1	1	4	3
Hegyháthodász	156	Dél-Vas vármegye						1		1	-2	1
Hegyhátsál	146	Dél-Vas vármegye								0	0	1
Hegyhátszentjakab	266	Dél-Vas vármegye								1	1	2
Hegyhátszentmárton	70	Dél-Vas vármegye						1		0	-3	1
Hegyhátszentpéter	153	Dél-Vas vármegye								0	0	1
Horvátlövő	201	Szombathely vonzáskörzete								1	1	2
Horvátzsidány	820	Észak-Vas vármegye	1	1	1					1	4	3
Hosszúpereszteg	644	Dél-Vas vármegye		1	1					1	3	3
Ikervár	1736	Dél-Vas vármegye	1	1	1					1	4	3
Iklanberény	54	Észak-Vas vármegye								0	0	1
Ispánk	110	Dél-Vas vármegye						1		1	-2	1
Ivác	656	Dél-Vas vármegye	1		1		1			1	4	3
Ják	2571	Szombathely vonzáskörzete	1	1	1				1	1	5	4
Jákfa	497	Észak-Vas vármegye								0	0	1
Jánosháza	2492	Dél-Vas vármegye	1	1	1				1	1	5	4
Káld	1030	Dél-Vas vármegye		1	1					1	3	3
Kám	472	Dél-Vas vármegye	1		1					1	3	3
Karakó	215	Dél-Vas vármegye								1	1	2
Katafa	344	Dél-Vas vármegye								1	1	2
Keléd	83	Dél-Vas vármegye								1	1	2
Kemeneskápolna	100	Dél-Vas vármegye								1	1	2
Kemenesmagasi	895	Észak-Vas vármegye		1	1					0	2	2
Kemenesmihályfa	512	Észak-Vas vármegye			1				1	1	3	3
Kemenespálfa	402	Dél-Vas vármegye							1	1	2	2
Kemenessömjén	563	Észak-Vas vármegye								1	1	2
Kemenesszentmárton	213	Észak-Vas vármegye								1	1	2
Kemestaródfa	235	Dél-Vas vármegye								0	0	1
Kenéz	278	Dél-Vas vármegye								1	1	2
Kenyeri	835	Észak-Vas vármegye	1	1	1					1	4	3
Kercaszomor	229	Dél-Vas vármegye								1	1	2
Kerkáskápolna	70	Dél-Vas vármegye								1	1	2
Kétvölgy	109	Dél-Vas vármegye								1	1	2
Kisrákos	180	Dél-Vas vármegye								1	1	2
Kissomlyó	239	Dél-Vas vármegye								1	1	2
Kisunyom	452	Szombathely vonzáskörzete								1	1	2
Kiszsidány	97	Észak-Vas vármegye								1	1	2
Kondorfa	507	Dél-Vas vármegye								1	1	2
Köcsk	255	Dél-Vas vármegye								1	1	2

VAS VÁRMEGYE INTEGRÁLT TERÜLETI PROGRAMJA 2021-2027

Település	Állandó népesség (2019.12.31.)	Forrásfelhasználási mód	közös önkormányzati hivatal székhelytelepülése	általános iskolával rendelkezik	óvodával rendelkezik	bölcsődével rendelkezik	bentlakásos idősellátó intézménnyel rendelkezik	zsáktelepülés	vasúti megállóhellyel rendelkezik	szennyvízcsatornával rendelkezik	fejlettség infrastruktúra/humán ellátórendszerek állapota és hozzáférhetősége alapján (összesített pontszám)	fejlettség infrastruktúra/humán ellátórendszerek állapota és hozzáférhetősége alapján 1: erősen hiányos (-3 - 0 pont) 2: hiányos (1 - 2 pont) 3: közepes (3 - 4 pont) 4: fejlett (5 - 7 pont)
Körmend	10951	Dél-Vas vármegye	1	1	1	1	1		1	1	7	4
Kőszeg	11500	Észak-Vas vármegye	1	1	1	1	1		1	1	7	4
Kőszegdoroszló	249	Észak-Vas vármegye								1	1	2
Kőszegpaty	195	Észak-Vas vármegye								1	1	2
Kőszegszerdahely	521	Észak-Vas vármegye								1	1	2
Lócs	132	Észak-Vas vármegye								0	0	1
Lukácsháza	1095	Észak-Vas vármegye	1		1	1			1	1	5	4
Magyarlak	802	Dél-Vas vármegye		1	1					1	3	3
Magyarnádalja	255	Dél-Vas vármegye								0	0	1
Magyarszecsőd	434	Dél-Vas vármegye								1	1	2
Magyarszombatfa	269	Dél-Vas vármegye								1	1	2
vármegyevidék	313	Dél-Vas vármegye								1	1	2
Meggyeskovácsi	685	Dél-Vas vármegye								1	1	2
Mersevát	590	Észak-Vas vármegye			1					1	2	2
Mesterháza	160	Észak-Vas vármegye								0	0	1
Mesteri	272	Dél-Vas vármegye								0	0	1
Meszlen	214	Szombathely vonzáskörzete								1	1	2
Mikosszéplak	320	Dél-Vas vármegye								0	0	1
Molnászecsőd	411	Dél-Vas vármegye	1		1					1	3	3
Nádasd	1335	Dél-Vas vármegye	1	1	1					1	4	3
Nagygeresd	273	Észak-Vas vármegye								0	0	1
Nagykölked	158	Dél-Vas vármegye								1	1	2
Nagymizdó	116	Dél-Vas vármegye								0	0	1
Nagyrákos	269	Dél-Vas vármegye							1	1	2	2
Nagysimonyi	972	Észak-Vas vármegye	1		1				1	0	3	3
Nagytilaj	151	Dél-Vas vármegye								0	0	1
Nárai	1514	Szombathely vonzáskörzete		1	1					1	3	3
Narda	496	Szombathely vonzáskörzete			1					1	2	2
Nemesbőd	650	Szombathely vonzáskörzete	1		1					1	3	3
Nemescsó	300	Észak-Vas vármegye								1	1	2
Nemeskeresztúr	297	Dél-Vas vármegye							1	1	2	2
Nemeskocs	319	Dél-Vas vármegye							1	1	2	2
Nemeskolta	379	Szombathely vonzáskörzete								1	1	2
Nemesládony	139	Észak-Vas vármegye								0	0	1
Nemesmedves	27	Dél-Vas vármegye								0	0	1
Nemesrempehollós	265	Dél-Vas vármegye								0	0	1
Nick	536	Észak-Vas vármegye								1	1	2
Nyőgér	343	Dél-Vas vármegye	1		1					1	3	3
Olaszfa	379	Dél-Vas vármegye			1			1		1	-1	1
Ólmod	118	Észak-Vas vármegye						1		1	-2	1
Orfalu	80	Dél-Vas vármegye								0	0	1
Ostffyasszonyfa	784	Észak-Vas vármegye		1	1				1	1	4	3
Oszkó	628	Dél-Vas vármegye			1		1			1	3	3
Ólbő	738	Észak-Vas vármegye		1	1				1	1	4	3
Órimagyarósd	230	Dél-Vas vármegye								0	0	1
Óriszentpéter	1157	Dél-Vas vármegye	1	1	1	1			1	1	6	4
Pácsony	292	Dél-Vas vármegye							1	0	1	2
Pankasz	445	Dél-Vas vármegye		1	1				1	1	4	3

VAS VÁRMEGYE INTEGRÁLT TERÜLETI PROGRAMJA 2021-2027

Település	Állandó népesség (2019.12.31.)	Forrásfelhasználási mód	közös önkormányzati hivatal székhelytelepülése	általános iskolával rendelkezik	óvodával rendelkezik	bölcsődével rendelkezik	bentlakásos idősellátó intézménnyel rendelkezik	zsáktelepülés	vasúti megállóhellyel rendelkezik	szennyvízcsatornával rendelkezik	fejlettség infrastruktúra/humán ellátórendszerek állapota és hozzáférhetősége alapján (összesített pontszám)	fejlettség infrastruktúra/humán ellátórendszerek állapota és hozzáférhetősége alapján 1: erősen hiányos (-3 - 0 pont) 2: hiányos (1 - 2 pont) 3: közepes (3 - 4 pont) 4: fejlett (5 - 7 pont)
Pápoc	299	Észak-Vas vármegye								1	1	2
Pecöl	777	Dél-Vas vármegye		1	1					1	3	3
Perenye	676	Szombathely vonzaskörzete			1			1		1	-1	1
Peresznye	635	Észak-Vas vármegye			1					1	2	2
Petőmihályfa	212	Dél-Vas vármegye								0	0	1
Pinkamindszent	179	Dél-Vas vármegye								0	0	1
Pornóapáti	354	Szombathely vonzaskörzete	1		1					1	3	3
Porpác	142	Észak-Vas vármegye						1	1	0	-2	1
Pósfa	265	Észak-Vas vármegye							1	1	2	2
Pusztacsó	162	Észak-Vas vármegye						1		1	-2	1
Püspökmolnári	883	Dél-Vas vármegye		1	1				1	1	4	3
Rábagyarmat	740	Dél-Vas vármegye		1	1					1	3	3
Rábahídvég	958	Dél-Vas vármegye		1	1					1	3	3
Rábapaty	1680	Észak-Vas vármegye	1	1	1					1	4	3
Rábatöttös	231	Szombathely vonzaskörzete						1		1	-2	1
Rádóckölked	288	Dél-Vas vármegye								1	1	2
Rátót	235	Dél-Vas vármegye	1						1	1	3	3
Répcelak	2607	Észak-Vas vármegye	1	1	1	1			1	1	6	4
Répcseszentgyörgy	118	Észak-Vas vármegye								0	0	1
Rönök	409	Dél-Vas vármegye			1				1	1	3	3
Rum	1137	Szombathely vonzaskörzete		1	1					1	3	3
Sajtoskál	379	Észak-Vas vármegye								0	0	1
Salköveskút	485	Szombathely vonzaskörzete							1	1	2	2
Sárfimizdó	102	Dél-Vas vármegye								0	0	1
Sárvár	14508	Észak-Vas vármegye	1	1	1	1			1	1	6	4
Sé	1414	Szombathely vonzaskörzete	1							1	2	2
Simaság	539	Észak-Vas vármegye								0	0	1
Sitke	741	Észak-Vas vármegye			1					1	2	2
Sorkifalud	665	Szombathely vonzaskörzete	1	1	1				1	1	5	4
Sorkikápolna	244	Szombathely vonzaskörzete								1	1	2
Sorokpolány	810	Szombathely vonzaskörzete			1					1	2	2
Sótony	638	Dél-Vas vármegye		1						1	2	2
Söpte	817	Szombathely vonzaskörzete	1		1					1	3	3
Szaknyér	53	Dél-Vas vármegye						1		0	-3	1
Szakonyfalu	378	Dél-Vas vármegye			1					1	2	2
Szalafő	202	Dél-Vas vármegye								1	1	2
Szarvaskend	223	Dél-Vas vármegye								0	0	1
Szatta	69	Dél-Vas vármegye								0	0	1
Szeleste	663	Észak-Vas vármegye		1	1				1	1	4	3
Szemenye	342	Dél-Vas vármegye								0	0	1
Szentgotthárd	8474	Dél-Vas vármegye	1	1	1	1			1	1	6	4
Szentpéterfa	1023	Szombathely vonzaskörzete		1	1	1				1	4	3
Szergény	291	Észak-Vas vármegye								0	0	1
Szőce	336	Dél-Vas vármegye								1	1	2
Tanakajd	734	Szombathely vonzaskörzete								1	1	2
Táplánszentkereszt	2597	Szombathely vonzaskörzete	1	1	1	1		1		1	6	4
Telekes	514	Dél-Vas vármegye			1					0	1	2
Tokorcs	359	Észak-Vas vármegye								1	1	2

VAS VÁRMEGYE INTEGRÁLT TERÜLETI PROGRAMJA 2021-2027

Település	Állandó népesség (2019.12.31.)	Forrásfelhasználási mód	közös önkormányzati hivatal székhelytelepülése	általános iskolával rendelkezik	óvodával rendelkezik	bölcsődével rendelkezik	bentlakásos idősellátó intézménnyel rendelkezik	zsáktelepülés	vasúti megállóhellyel rendelkezik	szennyvízcsatornával rendelkezik	fejlettség infrastruktúra/humán ellátórendszerek állapota és hozzáférhetősége alapján (összesített pontszám)	fejlettség infrastruktúra/humán ellátórendszerek állapota és hozzáférhetősége alapján 1: erősen hiányos (-3 - 0 pont) 2: hiányos (1 - 2 pont) 3: közepes (3 - 4 pont) 4: fejlett (5 - 7 pont)
Tompaládony	321	Észak-Vas vármegye								0	0	1
Tormásliget	292	Észak-Vas vármegye							1	0	1	2
Torony	2026	Szombathely vonzaskörzete	1	1	1					1	4	3
Tömörd	282	Észak-Vas vármegye								0	0	1
Uraiújfalu	825	Észak-Vas vármegye	1	1	1					1	4	3
Vámoscsalád	303	Észak-Vas vármegye							1	1	2	2
Vasalja	339	Dél-Vas vármegye	1							0	1	2
Vásárosmiske	352	Észak-Vas vármegye								1	1	2
Vasasszonyfa	378	Szombathely vonzaskörzete								1	1	2
Vasegerszeg	354	Észak-Vas vármegye					1		1	0	2	2
Vashosszúfalu	358	Dél-Vas vármegye								1	1	2
Vaskeresztes	340	Szombathely vonzaskörzete			1					1	2	2
Vassurány	789	Szombathely vonzaskörzete		1	1				1	1	4	3
Vasvár	4102	Dél-Vas vármegye	1	1	1	1	1		1	1	7	4
Vasszécseny	1349	Szombathely vonzaskörzete	1	1	1	1				1	5	4
Vasszentmihály	339	Dél-Vas vármegye								1	1	2
Vasszilvagy	416	Szombathely vonzaskörzete								1	1	2
Vát	670	Szombathely vonzaskörzete		1						1	2	2
Velem	394	Észak-Vas vármegye			1			1		1	-1	1
Velemér	75	Dél-Vas vármegye								0	0	1
Vép	3337	Szombathely vonzaskörzete	1	1	1	1			1	1	6	4
Viszák	264	Dél-Vas vármegye								1	1	2
Vönöck	727	Észak-Vas vármegye			1					0	1	2
Zsédény	215	Észak-Vas vármegye								1	1	2
Zsennye	102	Szombathely vonzaskörzete								1	1	2

VAS VÁRMEGYE INTEGRÁLT TERÜLETI PROGRAMJA 2021-2027

Település	Állandó népesség (2019.12.31.)	Forrásfelhasználási mód	öregedési indexek átlaga a 2015-2019 évek alapján	demográfiai folyamatok öregedési index alapján 1: erősen előregedő (öregedési indexek átlaga a 2015-2019 évek alapján 200 feletti) 2: közepesen előregedő (öregedési indexek átlaga a 2015-2019 évek alapján 150-200 közötti) 3: mérsékelten előregedő (öregedési indexek átlaga a 2015-2019 évek alapján 120-150 közötti) 4: enyhén előregedő (öregedési indexek átlaga a 2015-2019 évek alapján 100-120 közötti) 5: pozitív trend (öregedési indexek átlaga a 2015-2019 évek alapján 100 alatti)	adóerőképesség (Ft) 2020. október 20.	egy főre jutó adóerőképesség (2020. évi adatok alapján)	egy főre jutó adóerőképesség kategóriája 1: 22 000 alatt 2: 22 001 - 50 000 3: 50 001 - 68 000 4: 68 001 - 90 000 5: 90 001 - 120 000 6: 120 001 - 950 000	Egy főre jutó összevont SZJA adóalapba tartozó jövedelem 2016-2018 közötti évek alapján számított átlaga	Egy főre jutó összevont SZJA adóalapba tartozó jövedelem 2016-2018 közötti évek alapján számított átlaga (Ft/fo) 1: 400 000 - 1 000 000 2: 1000 001 - 1 150 000 3: 1 150 001 - 1 200 000 4: 1 200 001 - 1 300 000 5: 1 300 001 - 1 500 000 6: 1500 001 -	180 napon túli nyilvántartott állásukeresők egy főre jutó számának átlaga a 2015-2019. évek alapján (%)	180 napon túli nyilvántartott állásukeresők egy főre jutó számának átlaga a 2015-2019. évek alapján (%)	180 napon túli nyilvántartott állásukeresők egy főre jutó számának átlaga a 2015-2019. évek alapján (%)	ipari parkkal rendelkezik	fejlettség jövedelemviszonyok / foglalkoztatási helyzet/ demográfiai jellemzők alapján (összesített pontszám)	fejlettség jövedelemviszonyok/ foglalkoztatási helyzet/ demográfiai jellemzők alapján 1: kedvezőtlen (5 - 9 pont) 2: enyhén kedvezőtlen (10 - 12 pont) 3: közepes (13 - 16 pont) 4: kedvező (17 - 28 pont)
Acsád	652	Szombathely vonzáskörzete	402,54	1	0	0	1	1 057 215	2	0,424079188	5			10	2
Alsószőlőnk	351	Dél-Vas vármegye	151,17	2	8 876 482	25 289	2	982 388	1	1,503207798	1			8	1
Alsóújlak	579	Dél-Vas vármegye	119,51	4	10 162 298	17 551	1	1 147 883	2	1,468632745	1			9	1
Andrásfa	233	Dél-Vas vármegye	91,61	5	0	0	1	935 287	1	2,801599851	1			9	1
Apátistvánfalva	400	Dél-Vas vármegye	173,91	2	3 236 092	8 090	1	1 253 725	4	0,365135818	6			14	3
Bajánsenye	489	Dél-Vas vármegye	126,84	3	9 281 967	18 982	1	974 693	1	0,879853843	3			9	1
Balogunyom	1163	Szombathely vonzáskörzete	155,24	2	28 921 518	24 868	2	1 705 697	6	0,794652965	4			16	3
Bejczygyertyános	420	Dél-Vas vármegye	251,76	1	3 479 193	8 284	1	1 174 528	3	0,924268594	3			9	1
Bérbaltavár	519	Dél-Vas vármegye	100,41	4	8 142 469	15 689	1	756 997	1	1,957176584	1			8	1
Boba	825	Dél-Vas vármegye	135,24	2	13 396 555	16 238	1	1 553 228	2	0,581765311	6			12	2
Borgáta	204	Dél-Vas vármegye	662,44	3	2 041 787	10 009	1	861 063	6	1,202079272	5			16	3
Bozzai	294	Szombathely vonzáskörzete	118,90	4	1 940 062	6 599	1	1 251 623	5	0,913825019	3			14	3
Bozsok	367	Észak-Vas vármegye	128,27	2	8 831 478	24 064	2	1 002 371	3	0,732709186	2			11	2
Bő	731	Észak-Vas vármegye	181,34	1	5 147 841	7 042	2	1 134 333	1	0,294462468	1			7	1
Bögöt	400	Észak-Vas vármegye	105,96	4	1 662 384	4 156	1	1 490 915	4	0,838435488	3			13	3
Bögöte	322	Dél-Vas vármegye	181,81	3	6 957 032	21 606	1	1 164 074	2	1,174770849	4			11	2
Bucsu	584	Szombathely vonzáskörzete	147,55	3	8 078 187	13 833	1	1 218 713	4	0,579190422	5			14	3
Bük	3537	Észak-Vas vármegye	122,50	3	601 283 016	169 998	6	1 134 664	2	0,794751031	4			21	4
Cák	278	Észak-Vas vármegye	113,19	4	2 058 729	7 406	1	1 183 207	3	0,078740157	6			15	3
Cellőmők	10429	Észak-Vas vármegye	166,20	2	520 409 810	49 900	2	1 308 606	5	0,595454882	5	1		19	4
Chernelháza	230	Észak-Vas vármegye	173,88	2	5 466 094	23 766	2	1 657 532	6	0,322745902	6			18	4
Csákánydoroszló	1719	Dél-Vas vármegye	144,32	3	20 107 007	11 697	1	1 152 456	3	0,501939241	5			13	3
Csánig	339	Észak-Vas vármegye	264,70	1	1 947 203	5 744	1	1 442 840	5	0,062111801	6			14	3
Csehi	244	Dél-Vas vármegye	157,79	2	534 393	2 190	1	995 938	1	1,14385271	2			7	1
Csehimindszent	366	Dél-Vas vármegye	99,46	5	4 713 275	12 878	1	1 193 904	3	0,881772561	3			13	3
Csempeszkopács	318	Szombathely vonzáskörzete	112,01	4	8 303 316	26 111	2	1 482 951	5	0,199032899	6			19	4
Csénye	709	Észak-Vas vármegye	125,30	3	7 253 833	10 231	1	1 389 274	5	0,344176183	6			16	3
Csepreg	3246	Észak-Vas vármegye	137,06	3	65 221 286	20 093	1	1 113 584	2	0,850764465	3			10	2

VAS VÁRMEGYE INTEGRÁLT TERÜLETI PROGRAMJA 2021-2027

Település	Állandó népesség (2019.12.31.)	Forrásfelhasználási mód	öregedési indexek átlaga a 2015-2019 évek alapján	demográfiai folyamatok öregedési index alapján 1: erősen előregedő (öregedési indexek átlaga a 2015-2019 évek alapján 200 feletti) 2: közepesen előregedő (öregedési indexek átlaga a 2015-2019 évek alapján 150-200 közötti) 3: mérsékelten előregedő (öregedési indexek átlaga a 2015-2019 évek alapján 120-150 közötti) 4: enyhén előregedő (öregedési indexek átlaga a 2015-2019 évek alapján 100-120 közötti) 5: pozitív trend (öregedési indexek átlaga a 2015-2019 évek alapján 100 alatti)	adóerőképesség (Ft) 2020. október 20.	egy főre jutó adóerőképesség (2020. évi adatok alapján)	egy főre jutó adóerőképesség kategóriája 1: 22 000 alatt 2: 22 001 - 50 000 3: 50 001 - 68 000 4: 68 001 - 90 000 5: 90 001 - 120 000 6: 120 001 - 950 000	Egy főre jutó összevont SZJA adóalapba tartozó jövedelem 2016-2018 közötti évek alapján számított átlaga	Egy főre jutó összevont SZJA adóalapba tartozó jövedelem 2016-2018 közötti évek alapján számított átlaga (Ft/fo) 1: 400 000 - 1 000 000 2: 1000 001 - 1 150 000 3: 1 150 001 - 1 200 000 4: 1 200 001 - 1 300 000 5: 1 300 001 - 1 500 000 6: 1500 001 -	180 napon túli nyilvántartott állásukeresők egy főre jutó számának átlaga a 2015-2019. évek alapján (%)	180 napon túli nyilvántartott állásukeresők egy főre jutó számának átlaga a 2015-2019. évek alapján (%)	180 napon túli nyilvántartott állásukeresők egy főre jutó számának átlaga a 2015-2019. évek alapján (%)	ipari parkkal rendelkezik	fejlettség jövedelemviszonyok / foglalkoztatási helyzet/ demográfiai jellemzők alapján (összesített pontszám)	fejlettség jövedelemviszonyok/ foglalkoztatási helyzet/ demográfiai jellemzők alapján 1: kedvezőtlen (5 - 9 pont) 2: enyhén kedvezőtlen (10 - 12 pont) 3: közepes (13 - 16 pont) 4: kedvező (17 - 28 pont)
Csipkerek	341	Dél-Vas vármegye	200,76	1	2 315 242	6 790	1	1 227 003	4	2,176343373	1			8	1
Csöngye	405	Észak-Vas vármegye	162,17	2	33 812 977	83 489	4	933 448	1	1,42932361	1			12	2
Csörötnek	873	Dél-Vas vármegye	119,83	4	5 481 666	6 279	1	1 041 278	2	1,319458901	1			9	1
Daraboshegy	99	Dél-Vas vármegye	158,78	2	0	0	1	1 060 235	2	2,400443181	1			7	1
Dozmat	272	Szombathely vonzáskörzete	67,72	1	13 410 332	49 303	5	1 381 268	5	0,331040141	1			17	4
Döbörhegy	145	Dél-Vas vármegye	470,79	1	1 950 282	13 450	1	1 350 705	4	1,315605486	5			12	2
Döröske	106	Dél-Vas vármegye	1 455,00	5	356 952	3 367	1	1 221 801	5	0,441479685	6			18	4
Duka	255	Dél-Vas vármegye	268,91	1	3 346 472	13 123	1	1 247 257	4	0,851082004	3			10	2
Egervölgy	348	Dél-Vas vármegye	175,43	2	2 128 013	6 115	1	1 099 454	2	0,952869634	3			9	1
Egyházashetye	320	Dél-Vas vármegye	247,37	1	2 856 688	8 927	1	1 230 959	4	1,01368005	2			9	1
Egyházashollós	547	Dél-Vas vármegye	172,36	2	9 631 225	17 607	1	1 296 291	4	1,425694924	1			9	1
Egyházasarádóc	1294	Dél-Vas vármegye	160,46	2	21 914 375	16 935	1	1 385 631	5	0,599833763	5			14	3
Felsőcsatár	479	Szombathely vonzáskörzete	140,94	3	5 894 325	12 305	1	1 098 431	2	0,411329795	5			12	2
Felsőjánosfa	199	Dél-Vas vármegye	199,11	2	3 473 967	17 457	1	1 183 616	3	0,222393822	6			13	3
Felsőmarác	252	Dél-Vas vármegye	595,18	1	3 893 906	15 452	1	1 034 938	2	0,838292118	3			8	1
Felsőszőlőnk	578	Dél-Vas vármegye	172,44	2	7 878 585	13 631	1	1 029 834	2	1,471863303	1			7	1
Gasztony	441	Dél-Vas vármegye	154,10	2	6 195 887	14 050	1	1 284 226	4	1,004741243	2			10	2
Gencsapáti	2680	Szombathely vonzáskörzete	93,59	5	62 615 619	23 364	2	1 525 991	6	0,409786698	5			20	4
Gérce	1164	Dél-Vas vármegye	128,04	3	21 024 628	18 062	1	1 147 324	2	0,613466102	4			11	2
Gersekarát	677	Dél-Vas vármegye	156,22	2	6 040 354	8 922	1	1 126 958	2	0,910085873	3			9	1
Gór	314	Észak-Vas vármegye	128,24	3	2 443 835	7 783	1	1 174 994	3	0,729619376	4			12	2
Gyanógeregye	156	Szombathely vonzáskörzete	137,74	3	2 740 554	17 568	1	1 328 974	5	0,710233029	4			14	3
Gyöngyösfalu	1101	Észak-Vas vármegye	111,86	4	11 904 316	10 812	1	1 459 385	5	0,369441923	6			17	4
Győrvar	633	Dél-Vas vármegye	144,74	3	18 840 458	29 764	2	1 220 701	4	1,700331613	1			12	2
Halastó	87	Dél-Vas vármegye	231,33	1	4 219 871	48 504	2	1 509 644	6	0	6			17	4
Halogy	269	Dél-Vas vármegye	127,11	3	1 733 930	6 446	1	1 109 995	2	2,0107025	1			8	1
Harasztifalu	166	Dél-Vas vármegye	303,09	1	11 442 300	68 930	4	1 139 013	2	1,685646685	1			12	2
Hegyfalu	759	Észak-Vas vármegye	436,84	1	22 543 284	29 701	2	1 109 438	2	0,648728142	4			11	2

VAS VÁRMEGYE INTEGRÁLT TERÜLETI PROGRAMJA 2021-2027

Település	Állandó népesség (2019.12.31.)	Forrásfelhasználási mód	öregedési indexek átlaga a 2015-2019 évek alapján	demográfiai folyamatok öregedési index alapján 1: erősen előregedő (öregedési indexek átlaga a 2015-2019 évek alapján 200 feletti) 2: közepesen előregedő (öregedési indexek átlaga a 2015-2019 évek alapján 150-200 közötti) 3: mérsékelten előregedő (öregedési indexek átlaga a 2015-2019 évek alapján 120-150 közötti) 4: enyhén előregedő (öregedési indexek átlaga a 2015-2019 évek alapján 100-120 közötti) 5: pozitív trend (öregedési indexek átlaga a 2015-2019 évek alapján 100 alatti)	adóerőképesség (Ft) 2020. október 20.	egy főre jutó adóerőképesség (2020. évi adatok alapján)	egy főre jutó adóerőképesség kategóriája 1: 22 000 alatt 2: 22 001 - 50 000 3: 50 001 - 68 000 4: 68 001 - 90 000 5: 90 001 - 120 000 6: 120 001 - 950 000	Egy főre jutó összevont SZJA adóalapba tartozó jövedelem 2016-2018 közötti évek alapján számított átlaga	Egy főre jutó összevont SZJA adóalapba tartozó jövedelem 2016-2018 közötti évek alapján számított átlaga (Ft/fo) 1: 400 000 - 1 000 000 2: 1000 001 - 1 150 000 3: 1 150 001 - 1 200 000 4: 1 200 001 - 1 300 000 5: 1 300 001 - 1 500 000 6: 1500 001 -	180 napon túli nyilvántartott állásukeresők egy főre jutó számának átlaga a 2015-2019. évek alapján (%)	180 napon túli nyilvántartott állásukeresők egy főre jutó számának átlaga a 2015-2019. évek alapján (%)	180 napon túli nyilvántartott állásukeresők egy főre jutó számának átlaga a 2015-2019. évek alapján (%)	ipari parkkal rendelkezik	fejlettség jövedelemviszonyok / foglalkoztatási helyzet/ demográfiai jellemzők alapján (összesített pontszám)	fejlettség jövedelemviszonyok/ foglalkoztatási helyzet/ demográfiai jellemzők alapján 1: kedvezőtlen (5 - 9 pont) 2: enyhén kedvezőtlen (10 - 12 pont) 3: közepes (13 - 16 pont) 4: kedvező (17 - 28 pont)
Hegyháthodász	156	Dél-Vas vármegye	259,46	1	3 742 891	23 993	2	1 303 306	5	1,748067154	1			11	2
Hegyhátsál	146	Dél-Vas vármegye	333,87	1	4 369 385	29 927	2	1 085 811	2	0,639705913	4			11	2
Hegyhátszentjakab	266	Dél-Vas vármegye	255,71	1	2 334 495	8 776	1	1 185 382	3	0,793419071	4			10	2
Hegyhátszentmárton	70	Dél-Vas vármegye	58,09	5	1 018 021	14 543	1	1 121 454	2	0,350877193	6			15	3
Hegyhátszentpéter	153	Dél-Vas vármegye	159,50	2	5 753 436	37 604	2	860 300	1	0,703388186	4			11	2
Horvátlovó	201	Szombathely vonzáskörzete	108,41	4	1 385 976	6 895	1	1 057 971	2	0,49561794	5			13	3
Horvátzsidány	820	Észak-Vas vármegye	127,25	3	6 196 474	7 557	1	992 762	1	0,863864213	3			9	1
Hosszúpereszteg	644	Dél-Vas vármegye	281,21	1	6 702 902	10 408	1	1 112 211	2	0,809436556	3			8	1
Ikervár	1736	Dél-Vas vármegye	135,23	3	67 334 313	38 787	2	1 448 518	5	0,451968797	5			17	4
Iklanberény	54	Észak-Vas vármegye	1 244,44	1	632 137	11 706	1	752 951	1	2,850209411	1			5	1
Ispánk	110	Dél-Vas vármegye	168,87	2	1 572 152	14 292	1	1 393 901	5	0,2	6			15	3
Ivác	656	Dél-Vas vármegye	255,25	1	9 955 512	15 176	1	834 378	1	0,938965007	3			7	1
Ják	2571	Szombathely vonzáskörzete	95,96	5	33 395 140	12 989	1	1 423 295	5	0,510965751	5			17	4
Jákfa	497	Észak-Vas vármegye	178,52	2	21 901 546	44 067	2	1 312 472	5	0,642583669	4			15	3
Jánosháza	2492	Dél-Vas vármegye	149,90	3	150 642 297	60 450	3	1 153 079	3	0,856821875	3			15	3
Káld	1030	Dél-Vas vármegye	148,39	3	13 900 592	13 496	1	1 416 167	5	0,714731535	4			14	3
Kám	472	Dél-Vas vármegye	148,66	3	11 135 069	23 591	2	1 478 223	5	0,607948679	4			16	3
Karakó	215	Dél-Vas vármegye	94,37	5	13 173 548	61 272	3	1 144 524	2	1,213250808	1			14	3
Katafa	344	Dél-Vas vármegye	166,43	2	0	0	1	1 314 208	5	0,53864386	5			14	3
Keléd	83	Dél-Vas vármegye	141,59	3	201 014	2 422	1	741 906	1	1,380590805	1			7	1
Kemeneskápolna	100	Dél-Vas vármegye	273,68	1	0	0	1	910 140	1	0,825724638	3			7	1
Kemenesmagasi	895	Észak-Vas vármegye	173,09	2	10 196 183	11 392	1	1 242 467	4	0,906356746	3			11	2
Kemenesmihályfa	512	Észak-Vas vármegye	157,90	2	14 991 392	29 280	2	1 346 546	5	1,145855348	2			13	3
Kemenespálfá	402	Dél-Vas vármegye	108,95	4	4 339 471	10 795	1	1 443 161	5	1,704255634	1			12	2
Kemenessömjén	563	Észak-Vas vármegye	173,79	2	5 408 396	9 606	1	1 443 751	5	0,711196799	4			13	3
Kemenesszentmárton	213	Észak-Vas vármegye	133,42	3	8 646 119	40 592	2	1 231 812	4	1,146735127	2			13	3
Kemestaródfa	235	Dél-Vas vármegye	164,17	2	5 737 077	24 413	2	1 379 609	5	0,391200383	6			17	4
Kenéz	278	Dél-Vas vármegye	147,58	3	0	0	1	1 303 511	5	0,150378065	6			16	3

VAS VÁRMEGYE INTEGRÁLT TERÜLETI PROGRAMJA 2021-2027

Település	Állandó népesség (2019.12.31.)	Forrásfelhasználási mód	öregedési indexek átlaga a 2015-2019 évek alapján	demográfiai folyamatok öregedési index alapján 1: erősen előregedő (öregedési indexek átlaga a 2015-2019 évek alapján 200 feletti) 2: közepesen előregedő (öregedési indexek átlaga a 2015-2019 évek alapján 150-200 közötti) 3: mérsékelt előregedő (öregedési indexek átlaga a 2015-2019 évek alapján 120-150 közötti) 4: enyhén előregedő (öregedési indexek átlaga a 2015-2019 évek alapján 100-120 közötti) 5: pozitív trend (öregedési indexek átlaga a 2015-2019 évek alapján 100 alatti)	adóerőképesség (Ft) 2020. október 20.	egy főre jutó adóerőképesség (2020. évi adatok alapján)	egy főre jutó adóerőképesség kategóriája 1: 22 000 alatt 2: 22 001 - 50 000 3: 50 001 - 68 000 4: 68 001 - 90 000 5: 90 001 - 120 000 6: 120 001 - 950 000	Egy főre jutó összevont SZJA adóalapba tartozó jövedelem 2016-2018 közötti évek alapján számított átlaga	Egy főre jutó összevont SZJA adóalapba tartozó jövedelem 2016-2018 közötti évek alapján számított átlaga (Ft/fo) 1: 400 000 - 1 000 000 2: 1000 001 - 1 150 000 3: 1 150 001 - 1 200 000 4: 1 200 001 - 1 300 000 5: 1 300 001 - 1 500 000 6: 1500 001 -	180 napon túli nyilvántartott állásukeresők egy főre jutó számának átlaga a 2015-2019. évek alapján (%)	180 napon túli nyilvántartott állásukeresők egy főre jutó számának átlaga a 2015-2019. évek alapján (%)	180 napon túli nyilvántartott állásukeresők egy főre jutó számának átlaga a 2015-2019. évek alapján (%)	ipari parkkal rendelkezik	fejlettség jövedelemviszonyok / foglalkoztatási helyzet/ demográfiai jellemzők alapján (összesített pontszám)	fejlettség jövedelemviszonyok/ foglalkoztatási helyzet/ demográfiai jellemzők alapján 1: kedvezőtlen (5 - 9 pont) 2: enyhén kedvezőtlen (10 - 12 pont) 3: közepes (13 - 16 pont) 4: kedvező (17 - 28 pont)
Kenyeri	835	Észak-Vas vármegye	199,00	2	9 727 692	11 650	1	1 238 534	4	0,415104084	5			13	3
Kercaszomor	229	Dél-Vas vármegye	493,33	1	9 515 326	41 552	2	1 243 994	4	1,118544611	2			11	2
Kerkáskápolna	70	Dél-Vas vármegye	182,70	2	878 251	12 546	1	747 167	1	0,641025641	4			9	1
Kétvölgy	109	Dél-Vas vármegye	806,67	1	483 129	4 432	1	875 760	1	2,411896598	1			5	1
Kisrákos	180	Dél-Vas vármegye	443,18	1	943 747	5 243	1	1 183 063	3	0,719671347	4			10	2
Kissomlyó	239	Dél-Vas vármegye	223,51	1	1 968 270	8 235	1	1 267 515	4	1,317983931	1			8	1
Kisnyom	452	Szombathelyi vonzaskörzete	141,27	3	2 588 431	5 727	1	1 301 389	5	0,14135588	6			16	3
Kiszsídány	97	Észak-Vas vármegye	846,67	1	476 964	4 917	1	903 056	1	1,44704399	1			5	1
Kondorfa	507	Dél-Vas vármegye	286,95	1	2 440 209	4 813	1	860 737	5	0,949468166	5			13	3
Köcsk	255	Dél-Vas vármegye	248,80	1	961 613	3 771	1	1 399 618	1	0,442170571	3			7	1
Körmend	10951	Dél-Vas vármegye	160,71	2	548 136 073	50 054	3	1 416 183	5	0,528381353	5	1		21	4
Kőszeg	11500	Észak-Vas vármegye	126,18	3	233 433 077	20 299	1	989 283	1	0,758409257	4	1		13	3
Kőszegdoroszló	249	Észak-Vas vármegye	141,15	3	2 960 613	11 890	1	1 129 960	2	1,255981391	1			8	1
Kőszegpaty	195	Észak-Vas vármegye	193,32	2	1 863 195	9 555	1	1 076 272	2	0,635320495	4			10	2
Kőszegszerdahely	521	Észak-Vas vármegye	148,36	3	4 250 487	8 158	1	1 058 947	2	0,973815564	3			10	2
Lócs	132	Észak-Vas vármegye	580,29	1	982 545	7 444	1	1 003 563	2	0,336134454	6			11	2
Lukácsháza	1095	Észak-Vas vármegye	98,96	5	177 510 510	162 110	6	1 316 330	5	0,714885052	4			26	4
Magyarlak	802	Dél-Vas vármegye	126,15	3	4 291 077	5 350	1	1 168 711	3	0,581737346	5			13	3
Magyarnádalja	255	Dél-Vas vármegye	109,16	4	0	0	1	1 610 517	6	0,840822431	3			15	3
Magyarszecsőd	434	Dél-Vas vármegye	129,81	3	16 469 436	37 948	2	1 365 274	5	0,849509378	3			15	3
Magyarszombatfa	269	Dél-Vas vármegye	125,33	3	3 238 313	12 038	1	924 181	1	0,390492767	6			12	2
vármegyei híd	313	Dél-Vas vármegye	100,01	4	0	0	1	1 477 411	5	0,437837394	5			16	3
Meggyeskovácsi	685	Dél-Vas vármegye	156,69	2	9 270 536	13 534	1	1 011 685	2	2,190938642	1			7	1
Mersevát	590	Észak-Vas vármegye	102,44	4	9 290 599	15 747	1	1 408 244	5	0,874041109	3			14	3
Mesterháza	160	Észak-Vas vármegye	308,61	1	1 610 909	10 068	1	1 377 063	5	0,409159159	5			13	3
Mesteri	272	Dél-Vas vármegye	404,72	1	0	0	1	892 694	1	0,622807995	4			8	1
Meszlen	214	Szombathelyi vonzaskörzete	147,62	3	0	0	1	1 280 294	4	2,416450189	1			10	2
Mikosszéplak	320	Dél-Vas vármegye	94,98	5	2 989 801	9 343	1	927 886	1	2,785642732	1			9	1

VAS VÁRMEGYE INTEGRÁLT TERÜLETI PROGRAMJA 2021-2027

Település	Állandó népesség (2019.12.31.)	Forrásfelhasználási mód	öregedési indexek átlaga a 2015-2019 évek alapján	demográfiai folyamatok öregedési index alapján 1: erősen előregedő (öregedési indexek átlaga a 2015-2019 évek alapján 200 feletti) 2: közepesen előregedő (öregedési indexek átlaga a 2015-2019 évek alapján 150-200 közötti) 3: mérsékelten előregedő (öregedési indexek átlaga a 2015-2019 évek alapján 120-150 közötti) 4: enyhén előregedő (öregedési indexek átlaga a 2015-2019 évek alapján 100-120 közötti) 5: pozitív trend (öregedési indexek átlaga a 2015-2019 évek alapján 100 alatti)	adóerőképesség (Ft) 2020. október 20.	egy főre jutó adóerőképesség (2020. évi adatok alapján)	egy főre jutó adóerőképesség kategóriája 1: 22 000 alatt 2: 22 001 - 50 000 3: 50 001 - 68 000 4: 68 001 - 90 000 5: 90 001 - 120 000 6: 120 001 - 950 000	Egy főre jutó összevont SZJA adóalapba tartozó jövedelem 2016-2018 közötti évek alapján számított átlaga	Egy főre jutó összevont SZJA adóalapba tartozó jövedelem 2016-2018 közötti évek alapján számított átlaga (Ft/fo) 1: 400 000 - 1 000 000 2: 1000 001 - 1 150 000 3: 1 150 001 - 1 200 000 4: 1 200 001 - 1 300 000 5: 1 300 001 - 1 500 000 6: 1500 001 -	180 napon túli nyilvántartott állásukeresők egy főre jutó számának átlaga a 2015-2019. évek alapján (%)	180 napon túli nyilvántartott állásukeresők egy főre jutó számának átlaga a 2015-2019. évek alapján (%)	180 napon túli nyilvántartott állásukeresők egy főre jutó számának átlaga a 2015-2019. évek alapján (%)	ipari parkkal rendelkezik	fejlettség jövedelemviszonyok / foglalkoztatási jellemzők alapján (összesített pontszám)	fejlettség jövedelemviszonyok/ foglalkoztatási helyzet/ demográfiai jellemzők alapján 1: kedvezőtlen (5 - 9 pont) 2: enyhén kedvezőtlen (10 - 12 pont) 3: közepes (13 - 16 pont) 4: kedvező (17 - 28 pont)
Molnasecsőd	411	Dél-Vas vármegye	130,12	3	5 259 253	12 796	1	1 461 256	5	0,340655194	6			16	3
Nádasd	1335	Dél-Vas vármegye	125,24	3	32 013 207	23 980	2	1 330 446	5	0,573174848	5			17	4
Nagygeresd	273	Észak-Vas vármegye	247,94	1	943 958	3 458	1	1 290 667	4	0,431815138	5			12	2
Nagykölked	158	Dél-Vas vármegye	83,13	5	1 395 302	8 831	1	943 949	1	0,796950797	4			12	2
Nagymizdó	116	Dél-Vas vármegye	190,84	2	1 044 849	9 007	1	1 360 344	5	0	6			15	3
Nagyrákos	269	Dél-Vas vármegye	190,31	2	12 466 065	46 342	2	1 287 692	4	0,742745049	4			14	3
Nagysimonyi	972	Észak-Vas vármegye	184,02	2	13 165 509	13 545	1	1 245 021	4	0,640234227	4			12	2
Nagytilaj	151	Dél-Vas vármegye	124,58	3	1 292 899	8 562	1	663 476	1	2,401015245	1			7	1
Nárai	1514	Szombathely vonzáskörzete	75,76	5	15 688 218	10 362	1	1 254 167	4	0,267409586	6			17	4
Narda	496	Szombathely vonzáskörzete	204,42	1	4 223 121	8 514	1	988 533	1	0,97402415	3			7	1
Nemesböd	650	Szombathely vonzáskörzete	131,20	3	0	0	1	1 490 012	5	0,226908796	6			16	3
Nemescsó	300	Észak-Vas vármegye	145,72	3	3 674 566	12 249	1	1 461 284	5	0,429632297	5			15	3
Nemeskeresztúr	297	Dél-Vas vármegye	166,98	2	2 609 090	8 785	1	1 176 459	3	0,945525517	3			10	2
Nemeskocs	319	Dél-Vas vármegye	133,27	3	0	0	1	1 428 135	5	0,594945433	5			15	3
Nemeskolta	379	Szombathely vonzáskörzete	152,87	2	4 975 692	13 128	1	1 427 139	5	0,528081698	5			14	3
Nemesládony	139	Észak-Vas vármegye	214,18	1	1 045 132	7 519	1	900 824	1	0,151515152	6			10	2
Nemesmedves	27	Dél-Vas vármegye	256,67	1	0	0	1	409 477	1	0,740740741	4			8	1
Nemesrepehollós	265	Dél-Vas vármegye	202,37	1	3 496 763	13 195	1	1 112 408	2	0,780928009	4			9	1
Nick	536	Észak-Vas vármegye	200,38	1	6 730 285	12 557	1	1 430 995	5	0,522551696	5			13	3
Nyögér	343	Dél-Vas vármegye	132,51	3	4 086 273	11 913	1	1 008 733	2	1,131397518	2			9	1
Olaszfa	379	Dél-Vas vármegye	114,83	4	5 540 471	14 619	1	840 109	1	1,027972333	2			9	1
Ólmod	118	Észak-Vas vármegye	64,70	3	1 880 655	15 938	1	932 813	5	0	2			12	2
Orfalu	80	Dél-Vas vármegye	193,24	5	1 302 844	16 286	1	867 007	1	0,243902439	6			14	3
Ostffyasszonyfa	784	Észak-Vas vármegye	176,29	2	27 903 387	35 591	6	1 351 388	1	0,613900725	6			21	4
Oszkó	628	Dél-Vas vármegye	200,46	2	12 954 002	20 627	3	1 028 325	2	0,97845594	1			11	2
Ölbő	738	Észak-Vas vármegye	139,36	2	17 257 668	23 384	1	1 348 053	2	1,119675224	4			10	2
Órimagyarósd	230	Dél-Vas vármegye	152,61	2	2 350 749	10 221	1	1 079 017	5	1,23465736	4			13	3
Óriszentpéter	1157	Dél-Vas vármegye	189,57	1	24 496 034	21 172	2	1 146 845	2	0,611841466	3			10	2

VAS VÁRMEGYE INTEGRÁLT TERÜLETI PROGRAMJA 2021-2027

Település	Állandó népesség (2019.12.31.)	Forrásfelhasználási mód	öregedési indexek átlaga a 2015-2019 évek alapján	demográfiai folyamatok öregedési index alapján 1: erősen előregedő (öregedési indexek átlaga a 2015-2019 évek alapján 200 feletti) 2: közepesen előregedő (öregedési indexek átlaga a 2015-2019 évek alapján 150-200 közötti) 3: mérsékelten előregedő (öregedési indexek átlaga a 2015-2019 évek alapján 120-150 közötti) 4: enyhén előregedő (öregedési indexek átlaga a 2015-2019 évek alapján 100-120 közötti) 5: pozitív trend (öregedési indexek átlaga a 2015-2019 évek alapján 100 alatti)	adóerőképesség (Ft) 2020. október 20.	egy főre jutó adóerőképesség (2020. évi adatok alapján)	egy főre jutó adóerőképesség kategóriája 1: 22 000 alatt 2: 22 001 - 50 000 3: 50 001 - 68 000 4: 68 001 - 90 000 5: 90 001 - 120 000 6: 120 001 - 950 000	Egy főre jutó összevont SZJA adóalapba tartozó jövedelem 2016-2018 közötti évek alapján számított átlaga	Egy főre jutó összevont SZJA adóalapba tartozó jövedelem 2016-2018 közötti évek alapján számított átlaga (Ft/fo) 1: 400 000 - 1 000 000 2: 1000 001 - 1 150 000 3: 1 150 001 - 1 200 000 4: 1 200 001 - 1 300 000 5: 1 300 001 - 1 500 000 6: 1500 001 -	180 napon túli nyilvántartott állásukeresők egy főre jutó számának átlaga a 2015-2019. évek alapján (%)	180 napon túli nyilvántartott állásukeresők egy főre jutó számának átlaga a 2015-2019. évek alapján (%)	180 napon túli nyilvántartott állásukeresők egy főre jutó számának átlaga a 2015-2019. évek alapján (%)	ipari parkkal rendelkezik	fejlettség jövedelemviszonyok / foglalkoztatási helyzet/ demográfiai jellemzők alapján (összesített pontszám)	fejlettség jövedelemviszonyok/ foglalkoztatási helyzet/ demográfiai jellemzők alapján 1: kedvezőtlen (5 - 9 pont) 2: enyhén kedvezőtlen (10 - 12 pont) 3: közepes (13 - 16 pont) 4: kedvező (17 - 28 pont)
Pácsony	292	Dél-Vas vármegye	192,82	2	3 429 778	11 746	1	1 116 715	2	1,335850669	1	7	1		
Pankasz	445	Dél-Vas vármegye	130,39	3	3 573 795	8 031	1	949 259	1	2,143000292	1	7	1		
Pápoc	299	Észak-Vas vármegye	774,38	1	1 791 139	5 990	1	927 245	1	0,544842307	5	9	1		
Pecöl	777	Dél-Vas vármegye	150,43	2	8 199 074	10 552	1	1 349 680	5	0,568006523	5	14	3		
Perenye	676	Szombathely vonzaskörzete	130,60	3	6 250 135	9 246	1	1 484 522	5	0,368663572	6	16	3		
Peresznye	635	Észak-Vas vármegye	169,64	2	5 723 313	9 013	1	638 669	1	0,033112583	6	11	2		
Petőmihályfa	212	Dél-Vas vármegye	115,60	4	4 983 884	23 509	2	976 659	1	1,622926849	1	10	2		
Pinkamindszent	179	Dél-Vas vármegye	94,89	5	0	0	1	1 353 414	5	0,36231597	6	18	4		
Pornóapáti	354	Szombathely vonzaskörzete	105,71	4	4 517 342	12 761	1	1 002 009	2	0,401005839	5	13	3		
Porpác	142	Észak-Vas vármegye	161,73	2	2 353 225	16 572	1	1 060 718	2	0,909332115	3	9	1		
Pósfa	265	Észak-Vas vármegye	217,35	1	1 888 845	7 128	1	1 417 222	5	0,391990928	6	14	3		
Pusztacsó	162	Észak-Vas vármegye	55,32	2	7 421 260	45 810	1	1 032 514	5	0,482847246	1	10	2		
Püspökmolnári	883	Dél-Vas vármegye	155,74	5	15 121 108	17 125	5	1 337 017	2	1,520806441	5	22	4		
Rábagyarmat	740	Dél-Vas vármegye	214,66	1	5 490 331	7 419	1	1 181 339	3	0,564120957	5	11	2		
Rábahídvég	958	Dél-Vas vármegye	110,93	4	37 046 964	38 671	2	1 145 510	2	1,716751023	1	11	2		
Rábapaty	1680	Észak-Vas vármegye	155,43	2	42 644 948	25 384	2	1 365 048	5	0,63926057	4	15	3		
Rábatöttös	231	Szombathely vonzaskörzete	236,79	1	2 114 301	9 153	1	1 358 718	5	0,778251673	4	12	2		
Rádóckölked	288	Dél-Vas vármegye	116,07	4	11 906 566	41 342	2	1 256 623	4	0,799888343	4	16	3		
Rátót	235	Dél-Vas vármegye	162,03	2	12 257 167	52 158	3	1 184 776	3	0,506528087	5	16	3		
Répcelak	2607	Észak-Vas vármegye	180,14	2	313 696 666	120 329	6	1 519 963	6	0,432789246	5	28	4		
Répcseszentgyörgy	118	Észak-Vas vármegye	229,41	1	3 960 055	33 560	2	1 084 339	2	0	6	13	3		
Rönök	409	Dél-Vas vármegye	117,84	4	30 499 761	74 572	4	974 750	1	2,40685753	1	14	3		
Rum	1137	Szombathely vonzaskörzete	125,80	3	12 205 488	10 735	1	1 259 343	4	0,346768262	6	15	3		
Sajtoskál	379	Észak-Vas vármegye	434,61	1	8 646 091	22 813	2	951 894	1	0,289023007	6	12	2		
Salköveskút	485	Szombathely vonzaskörzete	89,84	5	6 651 484	13 714	1	1 564 341	6	0,463538649	5	18	4		
Sárfimizdó	102	Dél-Vas vármegye	304,00	1	1 269 266	12 444	1	1 182 823	3	2,791548114	1	7	1		
Sárvár	14508	Észak-Vas vármegye	141,69	3	1 436 018 771	98 981	5	1 394 863	5	0,498649735	5	26	4		
Sé	1414	Szombathely vonzaskörzete	90,78	5	16 236 762	11 483	1	1 604 656	6	0,52143585	5	18	4		

VAS VÁRMEGYE INTEGRÁLT TERÜLETI PROGRAMJA 2021-2027

Település	Állandó népesség (2019.12.31.)	Forrásfelhasználási mód	öregedési indexek átlaga a 2015-2019 évek alapján	demográfiai folyamatok öregedési index alapján 1: erősen előregedő (öregedési indexek átlaga a 2015-2019 évek alapján 200 feletti) 2: közepesen előregedő (öregedési indexek átlaga a 2015-2019 évek alapján 150-200 közötti) 3: mérsékelten előregedő (öregedési indexek átlaga a 2015-2019 évek alapján 120-150 közötti) 4: enyhén előregedő (öregedési indexek átlaga a 2015-2019 évek alapján 100-120 közötti) 5: pozitív trend (öregedési indexek átlaga a 2015-2019 évek alapján 100 alatti)	adóerőképesség (Ft) 2020. október 20.	egy főre jutó adóerőképesség (2020. évi adatok alapján)	egy főre jutó adóerőképesség kategóriája 1: 22 000 alatt 2: 22 001 - 50 000 3: 50 001 - 68 000 4: 68 001 - 90 000 5: 90 001 - 120 000 6: 120 001 - 950 000	Egy főre jutó összevont SZJA adóalapba tartozó jövedelem 2016-2018 közötti évek alapján számított átlaga	Egy főre jutó összevont SZJA adóalapba tartozó jövedelem 2016-2018 közötti évek alapján számított átlaga (Ft/fo) 1: 400 000 - 1 000 000 2: 1000 001 - 1 150 000 3: 1 150 001 - 1 200 000 4: 1 200 001 - 1 300 000 5: 1 300 001 - 1 500 000 6: 1500 001 -	180 napon túli nyilvántartott állásukeresők egy főre jutó számának átlaga a 2015-2019. évek alapján (%)	180 napon túli nyilvántartott állásukeresők egy főre jutó számának átlaga a 2015-2019. évek alapján (%)	180 napon túli nyilvántartott állásukeresők egy főre jutó számának átlaga a 2015-2019. évek alapján (%)	ipari parkkal rendelkezik	fejlettség jövedelemviszonyok / foglalkoztatási jellemzők alapján (összesített pontszám)	fejlettség jövedelemviszonyok/ foglalkoztatási helyzet/ demográfiai jellemzők alapján 1: kedvezőtlen (5 - 9 pont) 2: enyhén kedvezőtlen (10 - 12 pont) 3: közepes (13 - 16 pont) 4: kedvező (17 - 28 pont)
Simaság	539	Észak-Vas vármegye	250,34	1	4 832 110	8 965	1	1 216 270	4	0,795249858	4			11	2
Sitke	741	Észak-Vas vármegye	117,84	4	10 296 760	13 896	1	1 508 212	6	0,764663368	4			16	3
Sorkifalud	665	Szombathely vonzaskörzete	135,47	2	5 164 107	7 766	1	1 208 668	6	1,109595584	5			15	3
Sorkikápolna	244	Szombathely vonzaskörzete	171,92	3	4 327 867	17 737	1	1 584 794	4	0,202020202	2			11	2
Sorokpolány	810	Szombathely vonzaskörzete	124,95	2	7 299 853	9 012	2	1 451 907	6	0,960727046	6			18	4
Sótony	638	Dél-Vas vármegye	162,66	3	5 114 388	8 016	1	1 170 970	5	1,058251301	3			13	3
Sópte	817	Szombathely vonzaskörzete	159,04	2	7 106 151	8 698	1	1 698 680	3	0,503865181	2			9	1
Szaknyér	53	Dél-Vas vármegye	545,00	1	254 158	4 795	1	1 158 806	3	1,761288815	1			7	1
Szakonyfalu	378	Dél-Vas vármegye	79,17	5	3 603 233	9 532	1	999 246	1	1,642834802	1			9	1
Szalfő	202	Dél-Vas vármegye	253,16	1	10 088 663	49 944	2	981 268	1	0,591452853	5			11	2
Szarvaskend	223	Dél-Vas vármegye	230,00	1	7 903 789	35 443	2	1 443 443	5	0,820597527	3			13	3
Szatta	69	Dél-Vas vármegye	211,75	1	733 547	10 631	1	1 150 463	3	0,303030303	6			12	2
Szeleste	663	Észak-Vas vármegye	131,22	3	56 738 472	85 578	4	1 207 785	4	0,726201478	4			19	4
Szemenye	342	Dél-Vas vármegye	107,19	4	0	0	1	1 150 238	3	0,520849814	5			14	3
Szentgotthárd	8474	Dél-Vas vármegye	162,92	2	938 981 989	110 807	5	1 132 349	2	0,677419654	4	1		21	4
Szentpéterfa	1023	Szombathely vonzaskörzete	125,06	3	8 811 745	8 614	1	1 198 055	3	0,319802369	6			14	3
Szergény	291	Észak-Vas vármegye	416,52	1	1 497 328	5 145	1	1 670 020	6	1,335987645	1			10	2
Szóce	336	Dél-Vas vármegye	362,63	1	3 785 504	11 266	1	1 043 171	2	1,198584603	2			7	1
Tanakajd	734	Szombathely vonzaskörzete	121,33	3	6 945 528	9 463	1	1 549 291	6	0,509531758	5			16	3
Táplánszentkereszt	2597	Szombathely vonzaskörzete	115,76	4	31 700 616	12 207	1	1 413 760	5	0,666438512	4			15	3
Telekes	514	Dél-Vas vármegye	112,56	4	4 770 068	9 280	1	1 002 982	2	3,120282133	1			9	1
Tokorcs	359	Észak-Vas vármegye	53,98	5	3 758 250	10 469	1	1 469 098	5	0,879902839	3			15	3
Tompaládony	321	Észak-Vas vármegye	201,91	3	4 577 222	14 259	1	1 269 231	4	1,230070013	3			12	2
Tormásliget	292	Észak-Vas vármegye	293,33	1	5 976 912	20 469	1	1 488 605	4	1,377279393	1			8	1
Torony	2026	Szombathely vonzaskörzete	79,93	1	33 049 698	16 313	5	1 158 894	5	1,095637428	1			17	4
Tömörd	282	Észak-Vas vármegye	140,89	5	0	0	1	1 249 726	3	0,963292278	2			12	2
Uraiújfalu	825	Észak-Vas vármegye	226,01	1	45 051 849	54 608	3	1 393 273	5	0,618306693	4			16	3
Vámoscsalád	303	Észak-Vas vármegye	200,01	1	8 238 717	27 190	2	1 486 485	5	0,708911205	4			14	3

VAS VÁRMEGYE INTEGRÁLT TERÜLETI PROGRAMJA 2021-2027

Település	Állandó népesség (2019.12.31.)	Forrásfelhasználási mód	öregedési indexek átlaga a 2015-2019 évek alapján	demográfiai folyamatok öregedési index alapján 1: erősen előregedő (öregedési indexek átlaga a 2015-2019 évek alapján 200 feletti) 2: közepesen előregedő (öregedési indexek átlaga a 2015-2019 évek alapján 150-200 közötti) 3: mérsékelten előregedő (öregedési indexek átlaga a 2015-2019 évek alapján 120-150 közötti) 4: enyhén előregedő (öregedési indexek átlaga a 2015-2019 évek alapján 100-120 közötti) 5: pozitív trend (öregedési indexek átlaga a 2015-2019 évek alapján 100 alatti)	adóerőképesség (Ft) 2020. október 20.	egy főre jutó adóerőképesség (2020. évi adatok alapján)	egy főre jutó adóerőképesség kategóriája 1: 22 000 alatt 2: 22 001 - 50 000 3: 50 001 - 68 000 4: 68 001 - 90 000 5: 90 001 - 120 000 6: 120 001 - 950 000	Egy főre jutó összevont SZJA adóalapba tartozó jövedelem 2016-2018 közötti évek alapján számított átlaga	Egy főre jutó összevont SZJA adóalapba tartozó jövedelem 2016-2018 közötti évek alapján számított átlaga (Ft/fő) 1: 400 000 - 1 000 000 2: 1000 001 - 1 150 000 3: 1 150 001 - 1 200 000 4: 1 200 001 - 1 300 000 5: 1 300 001 - 1 500 000 6: 1500 001 -	180 napon túli nyilvántartott álláskeresők egy főre jutó számának átlaga a 2015-2019. évek alapján (%)	180 napon túli nyilvántartott álláskeresők egy főre jutó számának átlaga a 2015-2019. évek alapján (%)	ipari parkkal rendelkezik	fejlettség jövedelemviszonyok / foglalkoztatási helyzet/ demográfiai jellemzők alapján (összesített pontszám)	fejlettség jövedelemviszonyok/ foglalkoztatási helyzet/ demográfiai jellemzők alapján 1: kedvezőtlen (5 - 9 pont) 2: enyhén kedvezőtlen (10 - 12 pont) 3: közepes (13 - 16 pont) 4: kedvező (17 - 28 pont)
Vasalja	339	Dél-Vas vármegye	160,56	2	0	0	1	1 127 756	2	0,474745998	5		11	2
Vásárosmiske	352	Észak-Vas vármegye	130,68	3	0	0	1	1 082 745	2	0,376259747	6		13	3
Vasasszonyfa	378	Szombathely vonzaskörzete	203,31	1	3 730 283	9 868	1	1 513 360	6	0,364807311	6		15	3
Vasegerszeg	354	Észak-Vas vármegye	391,16	1	5 768 012	16 294	1	1 609 667	6	0,319964685	6		15	3
Vashosszúfalu	358	Dél-Vas vármegye	266,63	1	2 447 129	6 836	1	1 182 048	3	0,95172645	3		9	1
Vaskeresztes	340	Szombathely vonzaskörzete	191,89	2	82 550 023	242 794	6	961 244	1	0,344181013	6		21	4
Vassurány	789	Szombathely vonzaskörzete	140,31	3	7 523 370	9 535	1	1 481 978	5	0,274208694	6		16	3
Vasvár	4102	Dél-Vas vármegye	192,22	2	223 140 921	54 398	3	1 376 861	5	1,096108859	2		15	3
Vasszécseny	1349	Szombathely vonzaskörzete	133,48	3	16 454 580	12 198	1	1 643 855	6	0,514722152	5		16	3
Vasszentmihály	339	Dél-Vas vármegye	161,82	2	1 363 444	4 022	1	1 170 875	3	0,408174092	5		12	2
Vasszilvágy	416	Szombathely vonzaskörzete	155,06	2	8 751 427	21 037	1	1 286 307	4	1,707674912	1		9	1
Vát	670	Szombathely vonzaskörzete	132,36	3	10 423 173	15 557	1	1 450 446	5	1,03177343	2		12	2
Velem	394	Észak-Vas vármegye	168,07	2	4 846 866	12 302	1	1 066 028	2	1,109382032	2		8	1
Velemér	75	Dél-Vas vármegye	220,09	1	745 908	9 945	1	1 112 845	2	1,463203463	1		6	1
Vép	3337	Szombathely vonzaskörzete	121,76	3	108 142 414	32 407	2	1 372 831	5	1,070005445	2		14	3
Viszák	264	Dél-Vas vármegye	171,87	2	0	0	1	1 418 653	5	1,070412089	2		11	2
Vönöck	727	Észak-Vas vármegye	181,44	2	5 185 895	7 133	1	1 319 499	5	1,503261619	1		10	2
Zsédény	215	Észak-Vas vármegye	266,33	1	1 313 794	6 111	1	1 312 116	5	0,185379879	6		14	3
Zsennye	102	Szombathely vonzaskörzete	207,09	1	1 216 045	11 922	1	1 348 638	5	2,040816327	1		9	1

VAS VÁRMEGYE INTEGRÁLT TERÜLETI PROGRAMJA 2021-2027

Település	Állandó népesség (2019.12.31.)	Forrásfelhasználási mód	27/2004. (XII. 25.) KvVM rendelet alapján a felszín alatti vizek szempontjából fokozottan vagy kiemelten érzékeny területen levő település	6/2005. (II. 22.) KvVM-BM rendelet alapján ár- és belvíz veszélyeztetettség szempontból közepesen (1) vagy erősen (2) érintett	sérülékeny ivóvízbázissal rendelkező település	NATURA 2000 területtel érintett település	környezeti érzékenység (összesített pontszám)	környezeti érzékenység 1: nincs kitétség (0 pont) 2: enyhe kitétség (1 pont) 3: közepes kitétség (2 - 4 pont) 4: erős kitétség (5 - 9 pont)
Acsád	652	Szombathely vonzáskörzete				1	1	2
Alsószőlők	351	Dél-Vas vármegye		2		1	5	4
Alsóújlak	579	Dél-Vas vármegye		2		1	5	4
Andrásfa	233	Dél-Vas vármegye				1	1	2
Apátistvánfalva	400	Dél-Vas vármegye	1		1	1	5	4
Bajánsenye	489	Dél-Vas vármegye		2		1	5	4
Balogunyom	1163	Szombathely vonzáskörzete	1	2			6	4
Bejcgertyános	420	Dél-Vas vármegye			1	1	3	3
Bérbaltavár	519	Dél-Vas vármegye		2			4	3
Boba	825	Dél-Vas vármegye	1		1		4	3
Borgáta	204	Dél-Vas vármegye					0	1
Bozzai	294	Szombathely vonzáskörzete			1		2	3
Bozsok	367	Észak-Vas vármegye	1		1	1	5	4
Bő	731	Észak-Vas vármegye				1	1	2
Bögöt	400	Észak-Vas vármegye					0	1
Bögöte	322	Dél-Vas vármegye					0	1
Bucsu	584	Szombathely vonzáskörzete		2			4	3
Bük	3537	Észak-Vas vármegye	1		1	1	5	4
Cák	278	Észak-Vas vármegye		2		1	5	4
Celldömök	10429	Észak-Vas vármegye			1	1	3	3
Chernelháza	230	Észak-Vas vármegye		1		1	3	3
Csákánydoroszló	1719	Dél-Vas vármegye	1	2	1	1	9	4
Csánig	339	Észak-Vas vármegye		2		1	5	4
Csehi	244	Dél-Vas vármegye					0	1
Csehimindszent	366	Dél-Vas vármegye					0	1
Csemeszkopács	318	Szombathely vonzáskörzete			1		2	3
Csénye	709	Észak-Vas vármegye			1		2	3
Csepreg	3246	Észak-Vas vármegye			1	1	3	3
Csipkerek	341	Dél-Vas vármegye					0	1
Csönge	405	Észak-Vas vármegye	1	2		1	7	4
Csörötnek	873	Dél-Vas vármegye		2		1	5	4
Daraboshegy	99	Dél-Vas vármegye				1	1	2
Dozmat	272	Szombathely vonzáskörzete					0	1
Döbörhegy	145	Dél-Vas vármegye				1	1	2
Döröske	106	Dél-Vas vármegye				1	1	2
Duka	255	Dél-Vas vármegye					0	1
Egervölgy	348	Dél-Vas vármegye	1				2	3
Egyházashetye	320	Dél-Vas vármegye					0	1
Egyházashollós	547	Dél-Vas vármegye				1	1	2
Egyházasrádóc	1294	Dél-Vas vármegye					0	1
Felsőcsatár	479	Szombathely vonzáskörzete				1	1	2
Felsőjánosfa	199	Dél-Vas vármegye				1	1	2
Felsőmarác	252	Dél-Vas vármegye	1		1	1	5	4
Felsőszőlők	578	Dél-Vas vármegye				1	1	2
Gasztony	441	Dél-Vas vármegye		2		1	5	4
Gencsapáti	2680	Szombathely vonzáskörzete		1	1		4	3
Gérce	1164	Dél-Vas vármegye				1	1	2
Gersekarát	677	Dél-Vas vármegye				1	1	2

VAS VÁRMEGYE INTEGRÁLT TERÜLETI PROGRAMJA 2021-2027

Település	Állandó népesség (2019.12.31.)	Forrásfelhasználási mód	27/2004. (XII. 25.) KvVM rendelet alapján a felszín alatti vizek szempontjából fokozottan vagy kiemelten érzékeny területen levő település	6/2005. (II. 22.) KvVM-BM rendelet alapján ár- és belvíz veszélyeztetettség szempontból közepesen (1) vagy erősen (2) érintett	sérülékeny ivóvízbázissal rendelkező település	NATURA 2000 területtel érintett település	környezeti érzékenység (összesített pontszám)	környezeti érzékenység 1: nincs kitétség (0 pont) 2: enyhe kitétség (1 pont) 3: közepes kitétség (2 - 4 pont) 4: erős kitétség (5 - 9 pont)
Gór	314	Észak-Vas vármegye				1	1	2
Gyanógeregye	156	Szombathely vonzáskörzete					0	1
Gyöngyösfalu	1101	Észak-Vas vármegye	1	1	1		6	4
Győrvár	633	Dél-Vas vármegye				1	1	2
Halastó	87	Dél-Vas vármegye				1	1	2
Halogy	269	Dél-Vas vármegye			1	1	3	3
Harasztifalu	166	Dél-Vas vármegye					0	1
Hegyfalu	759	Észak-Vas vármegye				1	1	2
Hegyháthodász	156	Dél-Vas vármegye				1	1	2
Hegyhátsál	146	Dél-Vas vármegye				1	1	2
Hegyhátszentjakab	266	Dél-Vas vármegye				1	1	2
Hegyhátszentmárton	70	Dél-Vas vármegye				1	1	2
Hegyhátszentpéter	153	Dél-Vas vármegye				1	1	2
Horvátlövő	201	Szombathely vonzáskörzete		2		1	5	4
Horvátzsidány	820	Észak-Vas vármegye					0	1
Hosszúpereszteg	644	Dél-Vas vármegye					0	1
Ikervár	1736	Dél-Vas vármegye	1		1	1	5	4
Iklanberény	54	Észak-Vas vármegye					0	1
Ispánk	110	Dél-Vas vármegye	1		1	1	5	4
Ivác	656	Dél-Vas vármegye	1		1	1	5	4
Ják	2571	Szombathely vonzáskörzete		2			4	3
Jákfa	497	Észak-Vas vármegye	1		1	1	5	4
Jánosháza	2492	Dél-Vas vármegye			1		2	3
Káld	1030	Dél-Vas vármegye					0	1
Kám	472	Dél-Vas vármegye				1	1	2
Karakó	215	Dél-Vas vármegye				1	1	2
Katafa	344	Dél-Vas vármegye				1	1	2
Keléd	83	Dél-Vas vármegye					0	1
Kemeneskápolna	100	Dél-Vas vármegye				1	1	2
Kemenesmagasi	895	Észak-Vas vármegye				1	1	2
Kemenesmihályfa	512	Észak-Vas vármegye	1		1		4	3
Kemenespálfa	402	Dél-Vas vármegye				1	1	2
Kemenessömjén	563	Észak-Vas vármegye				1	1	2
Kemenesszentmárton	213	Észak-Vas vármegye				1	1	2
Kemestaródfa	235	Dél-Vas vármegye				1	1	2
Kenéz	278	Dél-Vas vármegye	1		1	1	5	4
Kenyeri	835	Észak-Vas vármegye		2	1	1	7	4
Kercaszomor	229	Dél-Vas vármegye				1	1	2
Kerkáskápolna	70	Dél-Vas vármegye		2		1	5	4
Kétvölgy	109	Dél-Vas vármegye				1	1	2
Kisrákos	180	Dél-Vas vármegye				1	1	2
Kissomlyó	239	Dél-Vas vármegye					0	1
Kisunyom	452	Szombathely vonzáskörzete					0	1
Kiszsídány	97	Észak-Vas vármegye					0	1
Kondorfa	507	Dél-Vas vármegye		2		1	5	4
Köcsk	255	Dél-Vas vármegye					0	1
Körmend	10951	Dél-Vas vármegye		1	1	1	5	4
Kőszeg	11500	Észak-Vas vármegye		2	1	1	7	4

VAS VÁRMEGYE INTEGRÁLT TERÜLETI PROGRAMJA 2021-2027

Település	Állandó népesség (2019.12.31.)	Forrásfelhasználási mód	27/2004. (XII. 25.) KvVM rendelet alapján a felszín alatti vizek szempontjából fokozottan vagy kiemelten érzékeny területen levő település	6/2005. (II. 22.) KvVM-BM rendelet alapján ár- és belvíz veszélyeztetettség szempontból közepesen (1) vagy erősen (2) érintett	sérülékeny ivóvízbázissal rendelkező település	NATURA 2000 területtel érintett település	környezeti érzékenység (összesített pontszám)	környezeti érzékenység 1: nincs kitétség (0 pont) 2: enyhe kitétség (1 pont) 3: közepes kitétség (2 - 4 pont) 4: erős kitétség (5 - 9 pont)
Kőszegdoroszló	249	Észak-Vas vármegye		2		1	5	4
Kőszegpaty	195	Észak-Vas vármegye				1	1	2
Kőszegszerdahely	521	Észak-Vas vármegye		2		1	5	4
Lócs	132	Észak-Vas vármegye					0	1
Lukácsháza	1095	Észak-Vas vármegye		2		1	5	4
Magyarlak	802	Dél-Vas vármegye		1		1	3	3
Magyarnádalja	255	Dél-Vas vármegye				1	1	2
Magyarszecsőd	434	Dél-Vas vármegye				1	1	2
Magyarszombatfa	269	Dél-Vas vármegye		2		1	5	4
vármegyehegy	313	Dél-Vas vármegye	1		1		4	3
Meggyeskovácsi	685	Dél-Vas vármegye	1		1	1	5	4
Mersevát	590	Észak-Vas vármegye				1	1	2
Mesterháza	160	Észak-Vas vármegye				1	1	2
Mesteri	272	Dél-Vas vármegye	1		1	1	5	4
Meszlen	214	Szombathely vonzáskörzete				1	1	2
Mikosszéplak	320	Dél-Vas vármegye					0	1
Molnászecsőd	411	Dél-Vas vármegye				1	1	2
Nádasd	1335	Dél-Vas vármegye				1	1	2
Nagygeresd	273	Észak-Vas vármegye				1	1	2
Nagykölked	158	Dél-Vas vármegye					0	1
Nagymizdó	116	Dél-Vas vármegye				1	1	2
Nagyrákos	269	Dél-Vas vármegye		2		1	5	4
Nagysimonyi	972	Észak-Vas vármegye	1		1		4	3
Nagytilaj	151	Dél-Vas vármegye					0	1
Nárai	1514	Szombathely vonzáskörzete					0	1
Narda	496	Szombathely vonzáskörzete					0	1
Nemesbőd	650	Szombathely vonzáskörzete					0	1
Nemescsó	300	Észak-Vas vármegye					0	1
Nemeskeresztúr	297	Dél-Vas vármegye				1	1	2
Nemeskocs	319	Dél-Vas vármegye				1	1	2
Nemeskolta	379	Szombathely vonzáskörzete					0	1
Nemesládony	139	Észak-Vas vármegye					0	1
Nemesmedves	27	Dél-Vas vármegye					0	1
Nemesrempehollós	265	Dél-Vas vármegye					0	1
Nick	536	Észak-Vas vármegye	1	2		1	7	4
Nyőgér	343	Dél-Vas vármegye	1		1	1	5	4
Olaszfa	379	Dél-Vas vármegye					0	1
Ólmod	118	Észak-Vas vármegye					0	1
Orfalu	80	Dél-Vas vármegye				1	1	2
Ostffyasszonyfa	784	Észak-Vas vármegye	1	2	1	1	9	4
Oszkó	628	Dél-Vas vármegye					0	1
Ölbő	738	Észak-Vas vármegye					0	1
Órimagyarósd	230	Dél-Vas vármegye				1	1	2
Óriszentpéter	1157	Dél-Vas vármegye			1	1	3	3
Pácsony	292	Dél-Vas vármegye				1	1	2
Pankasz	445	Dél-Vas vármegye			1	1	3	3
Pápoc	299	Észak-Vas vármegye		2		1	5	4
Pecöl	777	Dél-Vas vármegye	1		1		4	3

VAS VÁRMEGYE INTEGRÁLT TERÜLETI PROGRAMJA 2021-2027

Település	Állandó népesség (2019.12.31.)	Forrásfelhasználási mód	27/2004. (XII. 25.) KvVM rendelet alapján a felszín alatti vizek szempontjából fokozottan vagy kiemelten érzékeny területen levő település	6/2005. (II. 22.) KvVM-BM rendelet alapján ár- és belvíz veszélyeztetettség szempontból közepesen (1) vagy erősen (2) érintett	sérülékeny ivóvízbázissal rendelkező település	NATURA 2000 területtel érintett település	környezeti érzékenység (összesített pontszám)	környezeti érzékenység 1: nincs kitétség (0 pont) 2: enyhe kitétség (1 pont) 3: közepes kitétség (2 - 4 pont) 4: erős kitétség (5 - 9 pont)
Perenye	676	Szombathely vonzáskörzete			1		2	3
Peresznye	635	Észak-Vas vármegye					0	1
Petőmihályfa	212	Dél-Vas vármegye				1	1	2
Pinkaminszent	179	Dél-Vas vármegye		2		1	5	4
Pornóapáti	354	Szombathely vonzáskörzete		1		1	3	3
Porpác	142	Észak-Vas vármegye					0	1
Pósfa	265	Észak-Vas vármegye					0	1
Pusztacsó	162	Észak-Vas vármegye					0	1
Püspökmolnári	883	Dél-Vas vármegye				1	1	2
Rábagyarmat	740	Dél-Vas vármegye		2		1	5	4
Rábahídvég	958	Dél-Vas vármegye		2		1	5	4
Rábapaty	1680	Észak-Vas vármegye				1	1	2
Rábatöttös	231	Szombathely vonzáskörzete					0	1
Rádóckölked	288	Dél-Vas vármegye					0	1
Rátót	235	Dél-Vas vármegye		2		1	5	4
Répcelak	2607	Észak-Vas vármegye		1	1	1	5	4
Répcseszentgyörgy	118	Észak-Vas vármegye				1	1	2
Rönök	409	Dél-Vas vármegye		2			4	3
Rum	1137	Szombathely vonzáskörzete	1		1	1	5	4
Sajtoskál	379	Észak-Vas vármegye					0	1
Salköveskút	485	Szombathely vonzáskörzete					0	1
Sárfimizdó	102	Dél-Vas vármegye				1	1	2
Sárvár	14508	Észak-Vas vármegye	1	1	1	1	7	4
Sé	1414	Szombathely vonzáskörzete	1	2			6	4
Simaság	539	Észak-Vas vármegye	1		1		4	3
Sitke	741	Észak-Vas vármegye				1	1	2
Sorkifalud	665	Szombathely vonzáskörzete		1	1		4	3
Sorkikápolna	244	Szombathely vonzáskörzete					0	1
Sorokpolány	810	Szombathely vonzáskörzete					0	1
Sótony	638	Dél-Vas vármegye				1	1	2
Söpte	817	Szombathely vonzáskörzete					0	1
Szaknyér	53	Dél-Vas vármegye				1	1	2
Szakonyfalu	378	Dél-Vas vármegye		2		1	5	4
Szalafő	202	Dél-Vas vármegye	1		1	1	5	4
Szarvaskend	223	Dél-Vas vármegye	1		1	1	5	4
Szatta	69	Dél-Vas vármegye				1	1	2
Szeleste	663	Észak-Vas vármegye				1	1	2
Szemenye	342	Dél-Vas vármegye					0	1
Szentgotthárd	8474	Dél-Vas vármegye			1	1	3	3
Szentpéterfa	1023	Szombathely vonzáskörzete		1	1	1	5	4
Szergény	291	Észak-Vas vármegye					0	1
Szőce	336	Dél-Vas vármegye				1	1	2
Tanakajd	734	Szombathely vonzáskörzete	1		1		4	3
Táplánszentkereszt	2597	Szombathely vonzáskörzete	1		1		4	3
Telekes	514	Dél-Vas vármegye				1	1	2
Tokorcs	359	Észak-Vas vármegye	1				2	3
Tompaládony	321	Észak-Vas vármegye				1	1	2
Tormásliget	292	Észak-Vas vármegye					0	1

VAS VÁRMEGYE INTEGRÁLT TERÜLETI PROGRAMJA 2021-2027

Település	Állandó népesség (2019.12.31.)	Forrásfelhasználási mód	27/2004. (XII. 25.) KvVM rendelet alapján a felszín alatti vizek szempontjából fokozottan vagy kiemelten érzékeny területen levő település	6/2005. (II. 22.) KvVM-BM rendelet alapján ár- és belvíz veszélyeztetettség szempontból közepesen (1) vagy erősen (2) érintett	sérülékeny ivóvízbázissal rendelkező település	NATURA 2000 területtel érintett település	környezeti érzékenység (összesített pontszám)	környezeti érzékenység 1: nincs kitettség (0 pont) 2: enyhe kitettség (1 pont) 3: közepes kitettség (2 - 4 pont) 4: erős kitettség (5 - 9 pont)
Torony	2026	Szombathely vonzáskörzete	1	2			6	4
Tömörd	282	Észak-Vas vármegye				1	1	2
Uraiújfalu	825	Észak-Vas vármegye	1			1	3	3
Vámoscsalád	303	Észak-Vas vármegye				1	1	2
Vasalja	339	Dél-Vas vármegye				1	1	2
Vásárosmiske	352	Észak-Vas vármegye				1	1	2
Vasasszonyfa	378	Szombathely vonzáskörzete					0	1
Vasegerszeg	354	Észak-Vas vármegye				1	1	2
Vashosszúfalu	358	Dél-Vas vármegye					0	1
Vaskeresztes	340	Szombathely vonzáskörzete		2		1	5	4
Vassurány	789	Szombathely vonzáskörzete					0	1
Vasvár	4102	Dél-Vas vármegye				1	1	2
Vasszécseny	1349	Szombathely vonzáskörzete	1		1		4	3
Vasszentmihály	339	Dél-Vas vármegye				1	1	2
Vasszilvagy	416	Szombathely vonzáskörzete				1	1	2
Vát	670	Szombathely vonzáskörzete	1		1	1	5	4
Velem	394	Észak-Vas vármegye	1	2	1	1	9	4
Velemér	75	Dél-Vas vármegye				1	1	2
Vép	3337	Szombathely vonzáskörzete			1	1	3	3
Viszák	264	Dél-Vas vármegye		2		1	5	4
Vönöck	727	Észak-Vas vármegye	1		1	1	5	4
Zsédény	215	Észak-Vas vármegye					0	1
Zsennye	102	Szombathely vonzáskörzete				1	1	2

4. számú melléklet: Településtipizálás változásjegyzék

Település	Állandó népesség (2019.12.31.)	Forrásfelhasználási mód	közös önkormányzati hivatal székhelytelepülése	általános iskolával rendelkezik	óvodával rendelkezik	bölcsődével rendelkezik	bentlakásos idősellátó intézménnyel rendelkezik	zsáktelepülés	vasúti megállóhellyel rendelkezik	szennyvízcsatornával rendelkezik	fejlettség infrastruktúra/humán ellátórendszerek állapota és hozzáférhetősége alapján (összesített pontszám)	fejlettség infrastruktúra/humán ellátórendszerek állapota és hozzáférhetősége alapján 1: erősen hiányos (-3 - 0 pont) 2: hiányos (1 - 2 pont) 3: közepes (3 - 4 pont) 4: fejlett (5 - 7 pont)
Boba	825	Dél-Vas megye	0	0	1	0	0	0	0	0	1	0
Bozzai	294	Szombathely vonzáskörzete	0	0	0	0	0	0	0	0	0	1
Bozsok	367	Észak-Vas megye	0	0	1	0	0	0	0	0	1	0
Bögöt	400	Észak-Vas megye	0	0	0	0	0	0	0	0	0	-1
Cák	278	Észak-Vas megye	0	0	0	0	0	-1	0	0	3	1
Cellődömlök	10429	Észak-Vas megye	0	0	0	1	0	0	0	0	1	0
Chernelháza	230	Észak-Vas megye	0	0	0	0	0	1	0	0	-3	-1
Csánig	339	Észak-Vas megye	0	0	0	0	0	1	1	0	-2	0
Csehimindszent	366	Dél-Vas megye	0	0	1	0	0	0	0	0	1	1
Csörög	873	Dél-Vas megye	0	0	1	0	0	0	0	0	1	1
Döbörhegy	145	Dél-Vas megye	0	0	0	0	0	1	0	0	-3	0
Döröske	106	Dél-Vas megye	0	0	0	0	0	0	0	0	0	-1
Egyházaskörte	1294	Dél-Vas megye	0	0	0	1	0	0	0	0	1	0
Gencsapáti	2680	Szombathely vonzáskörzete	0	0	0	0	0	0	0	0	0	1
Gór	314	Észak-Vas megye	0	0	0	0	0	1	-1	0	-4	-1
Hegyfalu	759	Észak-Vas megye	0	0	1	0	0	0	1	0	2	1
Hegyháthodász	156	Dél-Vas megye	0	0	0	0	0	1	0	0	-3	-1
Hegyhátszentmárton	70	Dél-Vas megye	0	0	0	0	0	1	0	0	-3	0
Horvátzsidány	820	Észak-Vas megye	0	0	1	0	0	0	0	0	1	0
Hosszúpereszteg	644	Dél-Vas megye	0	0	1	0	0	0	0	0	1	1
Ivanc	656	Dél-Vas megye	0	0	0	0	1	0	0	0	1	0
Körmend	10951	Dél-Vas megye	0	0	0	0	1	0	0	0	1	0
Magyarlak	802	Dél-Vas megye	0	0	1	0	0	0	0	0	1	1
Molnasszecsőd	411	Dél-Vas megye	0	0	1	0	0	0	0	0	1	1
Narda	496	Szombathely vonzáskörzete	0	0	1	0	0	0	0	0	1	0
Nemesmedves	27	Dél-Vas megye	0	0	0	0	0	-1	0	0	3	0
Ólmod	118	Észak-Vas megye	0	0	0	0	0	1	0	0	-3	-1
Orfalu	80	Dél-Vas megye	0	0	0	0	0	0	0	0	0	-1
Oszkó	628	Dél-Vas megye	0	0	0	0	0	0	-1	0	-1	0
Ölbő	738	Észak-Vas megye	0	0	1	0	0	0	1	0	2	0
Órimagyarósd	230	Dél-Vas megye	0	0	0	0	0	0	0	0	0	-1
Perenye	676	Szombathely vonzáskörzete	0	0	0	0	0	1	0	0	-3	-1
Peresznye	635	Észak-Vas megye	0	0	1	0	-1	0	0	0	0	0
Pornóapáti	354	Szombathely vonzáskörzete	0	0	1	0	0	0	0	0	1	1
Porpác	142	Észak-Vas megye	0	0	0	0	0	1	0	0	-3	-1
Pósfa	265	Észak-Vas megye	0	0	0	0	0	0	1	0	1	0
Pusztacsó	162	Észak-Vas megye	0	0	0	0	0	0	0	0	0	-1
Püspökmolnári	883	Dél-Vas megye	0	0	0	0	0	0	0	0	0	1
Rábagyarmat	740	Dél-Vas megye	0	0	1	0	0	0	0	0	1	1
Rábatöttös	231	Szombathely vonzáskörzete	0	0	0	0	0	1	0	0	-3	-1
Répcelak	2607	Észak-Vas megye	0	0	0	1	0	0	1	0	2	1
Sárvár	14508	Észak-Vas megye	0	0	0	1	0	0	0	0	1	0
Sitke	741	Észak-Vas megye	0	0	1	0	0	0	0	0	1	0
Söpte	817	Szombathely vonzáskörzete	0	-1	1	0	0	0	0	0	0	1
Szaknyér	53	Dél-Vas megye	0	0	0	0	0	1	0	0	-3	0

VAS VÁRMEGYE INTEGRÁLT TERÜLETI PROGRAMJA 2021-2027

Település	Állandó népesség (2019.12.31.)	Forrásfelhasználási mód	közös önkormányzati hivatal székhelytelepülése	általános iskolával rendelkezik	óvodával rendelkezik	bölcsődével rendelkezik	bentlakásos idősellátó intézménnyel rendelkezik	zsáktelepülés	vasúti megállóhellyel rendelkezik	szennyvízcsatornával rendelkezik	fejlettség infrastruktúra/humán ellátórendszerek állapota és hozzáférhetősége alapján (összesített pontszám)	fejlettség infrastruktúra/humán ellátórendszerek állapota és hozzáférhetősége alapján 1: erősen hiányos (-3 - 0 pont) 2: hiányos (1 - 2 pont) 3: közepes (3 - 4 pont) 4: fejlett (5 - 7 pont)
Szakonyfalu	378	Dél-Vas megye	0	0	1	0	0	0	0	0	1	0
Szeleste	663	Észak-Vas megye	0	0	0	0	0	0	1	0	1	0
Szentgotthárd	8474	Dél-Vas megye	0	0	0	0	-1	0	0	0	-1	0
Szentpéterfa	1023	Szombathely vonzaskörzete	0	0	1	0	0	0	0	0	1	0
Telekes	514	Dél-Vas megye	0	0	1	0	0	0	0	0	1	1
Torony	2026	Szombathely vonzaskörzete	0	0	0	0	0	0	0	0	0	1
Tömörd	282	Észak-Vas megye	0	0	0	0	0	0	0	0	0	-1
Vámoscsalád	303	Észak-Vas megye	0	0	0	0	0	0	1	0	1	0
Vasalja	339	Dél-Vas megye	1	0	0	0	0	0	0	0	1	1
Vasegerszeg	354	Észak-Vas megye	0	0	0	0	0	0	1	0	1	0
Vassurány	789	Szombathely vonzaskörzete	0	0	1	0	0	0	0	0	1	0
Velem	394	Észak-Vas megye	0	0	1	0	0	0	0	0	1	0
Vép	3337	Szombathely vonzaskörzete	0	0	0	1	0	0	0	0	1	0

5. számú melléklet: Indikátorok – vármegye

Prioritási tengely	Indikátor		Mértékegység	Mérőföldkő 2024	Forrásarányos célérték (2024)	Vármegye által vállalt mérőföldkő (2024)	Célérték 2029	Forrásarányos célérték (2029)	Vármegye által vállalt célérték (2029) ³
	Azonosító	Megnevezés							
TOP_Plusz-1	RCO26	Az éghajlatváltozáshoz való alkalmazkodás céljából épített vagy felújított zöld infrastruktúra	ha	7,15	0,12	0,11	67,88	1,14	1,14
TOP_Plusz-1	RCR35	Árvízvédelmi intézkedésekkel érintett lakosság	fő	nem releváns	0	0	143 555	7 117	7 117
TOP_Plusz-1	RCO58	Támogatott célzott kerékpáros infrastruktúra	km	21,75	0,95	0,9	408,98	19,58	19,58
TOP_Plusz-1	RCR64	A célzott kerékpáros infrastruktúra éves felhasználói	fő/év	nem releváns	0	0	1 810 794	86 677	86 677
TOP_Plusz-1	TPO08	A rehabilitált talaj összterjedése	ha	törölt indikátor	törölt indikátor	törölt indikátor	törölt indikátor	törölt indikátor	törölt indikátor
TOP_Plusz-1	TPO10	Kialakított új, forgalomcsillapított övezetek száma	db	7	0	0	65	1	1
TOP_Plusz-1	TPO11	Fejlesztéssel érintett közösségi területek nagysága	m ²	0	0	0	76 009	1 351	1 351
TOP_Plusz-1	TPO12	Megvalósított megyei szemléletformáló és tudatosságnövelő programok száma	db	0	0	0	19	1	1,0
TOP_Plusz-1	TPO35	Bel- és csapadék-vízvédelmi létesítmények hossza	m	törölt indikátor	törölt indikátor	törölt indikátor	törölt indikátor	törölt indikátor	törölt indikátor
TOP_Plusz-1	RCO65	Az új vagy korszerűsített szociális lakások kapacitása	fő	0	0	0	815	0	0
TOP_Plusz-1	TPR09	A projekt keretében integrált területre költözők száma	fő	nem releváns	0	0	123	0	0
TOP_Plusz-1	RCO46	Átépített vagy korszerszerűsített közutak hossza – nem TEN-T	km	13,35	0,49	0,49	125,48	6,46	6,46
TOP_Plusz-2	RCO19	Jobb energiahatékonyabb középületek	m ²	39 718,31	1 156,84	1 341,43	309 509,11	8 640,16	8 640,16

³ Az indikátorvállalások esetében az ITP útmutató alapján a ITP 2021-27 tervezése során a területi szereplőnek olyan vállalást szükséges tennie, hogy a TOP Plusz szinten vállalt célérték teljesülhessen. Ennek érdekében az átcsoportosításokat követően az Irányító Hatóság tájékoztatása alapján felülvizsgálatra került a forrásarányos célérték, amely az Irányító Hatóság kérése alapján vármegye által vállalt célértékként is rögzítésre került.

Prioritási tengely	Indikátor		Mértékegység	Mérőföldkő 2024	Forrásarányos célérték (2024)	Vármegye által vállalt mérőföldkő (2024)	Célérték 2029	Forrásarányos célérték (2029)	Vármegye által vállalt célérték (2029) ³
	Azonosító	Megnevezés							
TOP_Plusz-2	RCR26	Éves primerenergia-fogyasztás	MWh/év	nem releváns	0	0	46 426	1 296	1 296,01
TOP_Plusz-2	RCR29	Becsült üvegházhatásúgáz-kibocsátások	CO ₂ t/év	nem releváns	0	0	27 097,70	756,46	756,46
TOP_Plusz-2	RCO22	Megújuló energiát előállító addicionális termelőkapacitás (ebből: villamos energia, hőenergia)	MW	1,84	0,06	0,07	14,30	0,40	0,40
TOP_Plusz-2	RCR31	Összes előállított megújuló energia (ebből: villamos energia, hőenergia)	MWh/év	nem releváns	0	0	15 694,68	438,13	438,13
TOP_Plusz-2	TPO09	Fejlesztéssel érintett fürdők száma	db	1	1	1	8	1	1,00
TOP_Plusz-3	TPO05	Programban résztvevő munkanélküliek száma	fő	1 766	50	50	31 447	884	884
TOP_Plusz-3	TPO06	Programban résztvevő inaktív személyek száma	fő	207	6	6	3 690	104	104
TOP_Plusz-3	TPO23	Munkaerőpiaci alkalmazkodást segítő támogatásban részesülők száma	fő	128	4	4	2 286	65	65
TOP_Plusz-3	TPO24	Foglalkoztatást elősegítő szolgáltatásokban és tevékenységekben résztvevők száma	fő	2 168	61	61	38 607	1 085	1 085
TOP_Plusz-3	TPR02	Program elhagyásának időpontjában foglalkoztatásban – beleértve az önfoglalkoztatást – álló résztvevők száma	fő	nem releváns	nem releváns	nem releváns	19 817	1 017	1 017
TOP_Plusz-3	TPO13	Hátrányos helyzetűeket célzó programok száma	db	0	0	0	255	0	0
TOP_Plusz-3	TPO25	Fejlesztéssel érintett akcióterület száma	db	0	0	0	127	0	0
TOP_Plusz-3	TPR05	A programokkal elért hátrányos helyzetű személyek száma	fő	nem releváns	nem releváns	nem releváns	13 716	0	0
TOP_Plusz-3	TPR15	Program eredményként integrált területre költözők száma	fő	nem releváns	0	0	188	0	0
TOP_Plusz-3	TPO13	Hátrányos helyzetűeket célzó programok száma	db	9	1	1	764	23	23
TOP_Plusz-3	TPO14	Egyéb, nem közösségi célú programok száma	db	3	1	1	293	9	9
TOP_Plusz-3	TPR05	A programokkal elért hátrányos helyzetű személyek száma	fő	nem releváns	0	0	1 307 423	38 751	38 751
TOP_Plusz-3	TPR10	Azon települések száma, ahol javult a foglalkoztatáshoz, oktatáshoz, egészségügyhöz, szociális és/vagy lakhatási szolgáltatásokhoz való hozzáférés	db	nem releváns	0	0	85	3	3

Prioritási tengely	Indikátor		Mértékegység	Mérőföldkő 2024	Forrásarányos célérték (2024)	Vármegye által vállalt mérőföldkő (2024)	Célérték 2029	Forrásarányos célérték (2029)	Vármegye által vállalt célérték (2029) ³
	Azonosító	Megnevezés							
TOP_Plusz-3	TPO26	Fejlesztett, 0-3 éves gyermekek elhelyezését biztosító férőhelyek száma	db	359	9	9	3 455	81	81
TOP_Plusz-3	TPO27	Újonnan létrehozott, 0-3 éves gyermekek elhelyezését biztosító férőhelyek száma	db	93	3	3	881	21	21
TOP_Plusz-3	TPO28	Fejlesztett, 3-6 éves gyermekek elhelyezését biztosító férőhelyek száma	db	2 032	69	69	18 144	597	597
TOP_Plusz-3	TPO29	Újonnan létrehozott, 3-6 éves gyermekek elhelyezését biztosító férőhelyek száma	db	75	3	3	718	24	24
TOP_Plusz-3	RCR70	Az új vagy korszerűsített gyermekgondozási létesítmények éves felhasználói	fő	nem releváns	0	0	4 212	127	127
TOP_Plusz-3	TPR11	Újonnan létrehozott bölcsődei ellátással rendelkező települések száma (ahol 2020.12.31-én nem működött bölcsődei szolgáltatás)	db	nem releváns	0	0	39	1	1
TOP_Plusz-3	TPR12	Fejlesztett óvodai ellátással rendelkező települések száma	db	nem releváns	0	0	153	6	6
TOP_Plusz-3	TPO01	Fejlesztéssel érintett egészségügyi alapellátást nyújtó szolgálatok (benne: háziorvos, házi gyermekorvos, fogorvosi, védőnői szolgálat és kapcsolódó ügyeleti ellátás, iskola-egészségügyi ellátás) száma	db	56	2	2	535	15	15
TOP_Plusz-3	RCR73	Az új vagy korszerűsített egészségügyi ellátó létesítmények éves felhasználói	fő	nem releváns	0	0	3 843 041	105 610	105 610
TOP_Plusz-3	TPO02	A fejlesztés révén létrejövő, megújuló szociális alapszolgáltatások és gyermekjóléti alapellátások száma	db	26	1	1	244	8	8
TOP_Plusz-3	TPR13	Fejlesztett egészségügyi szolgáltatásokkal rendelkező települések száma	db	nem releváns	0	0	176	5	5
TOP_Plusz-3	TPR14	Újonnan létrehozott vagy férőhelybővítéssel érintett szociális alapszolgáltatásokkal és gyermekjóléti alapellátásokkal rendelkező települések száma	db	nem releváns	0	0	30	1	1
TOP_Plusz-3	RCO67	Az új vagy korszerűsített oktatási létesítmények osztálytermi kapacitása	db	0	0	0	24 832	947	947
TOP_Plusz-3	TPO30	Korszerűsített köznevelési intézmények száma	db	0	0	0	235	9	9
TOP_Plusz-3	TPO31	Korszerűsített kollégiumok száma	db	0	0	0	6	1	1
TOP_Plusz-3	RCR71	Az új vagy korszerűsített oktatási létesítmények éves felhasználói	db	nem releváns	0	0	17 879	682	682
TOP_Plusz-6	RCO04	Nem pénzügyi támogatásban részesített vállalkozások	db	116	2	2	1 055	19	19
TOP_Plusz-6	TPO07	Támogatásban részesülő önkormányzati tulajdonú vállalkozások száma	db	12	1	1	108	2	2
TOP_Plusz-6	TPO32	Közétkeztetési fejlesztések száma	db	0	0	0	74	2	2

Prioritási tengely	Indikátor		Mértékegység	Mérőföldkő 2024	Forrásarányos célérték (2024)	Vármegye által vállalt mérőföldkő (2024)	Célérték 2029	Forrásarányos célérték (2029)	Vármegye által vállalt célérték (2029) ³
	Azonosító	Megnevezés							
TOP_Plusz-6	RCO46	Átépített vagy korszerűsített közutak hossza – nem TEN-T	km	26,97	0,23	0,23	243,73	2,01	2,01
TOP_Plusz-6	RCO77	Támogatott kulturális és turisztikai helyszínek száma	db	27	1	1	194	6	6
TOP_Plusz-6	TPO09	Fejlesztéssel érintett fürdők száma	db	1	1	1	10	1	1
TOP_Plusz-6	TPO34	Turisztikai fejlesztéssel érintett nemzeti parkok, geoparkok, natúrparkok száma	db	0	0	0	3	1	1
TOP_Plusz-6	RCO77	Támogatott kulturális és turisztikai helyszínek száma	db	0	0	0	146	4	4
TOP_Plusz-6	TPO34	Turisztikai fejlesztéssel érintett nemzeti parkok, geoparkok, natúrparkok száma	db	0	0	0	4	1	1

6. számú melléklet: Indikátorok FVS város- Szombathely

Prioritási tengely	Indikátor		Mértékegység	Célérték 2029	Város által a TVP-ben vállalt célérték (2029)
	Azonosító	Megnevezés			
TOP_Plusz-1	RCO74	Az integrált területfejlesztési stratégiák keretébe tartozó projektek által érintett lakosság	fő	2 363 543	74 623
TOP_Plusz-1	RCO75	Támogatott integrált területfejlesztési stratégiák	db	42	1
TOP_Plusz-1	RCO26	Az éghajlatváltozáshoz való alkalmazkodás céljából épített vagy felújított zöld infrastruktúra	ha	24,24	1,69
TOP_Plusz-1	RCO46	Átépített vagy korszerűsített közutak hossza – nem TEN-T	km	101,75	11,30
TOP_Plusz-1	RCO58	Támogatott célzott kerékpáros infrastruktúra	km	298,70	4,41
TOP_Plusz-1	RRC64	A célzott kerékpáros infrastruktúra éves felhasználói	fő/év	813 845	5 000
TOP_Plusz-1	TPO08	A rehabilitált talaj összkiterjedése	ha	törölt indikátor	törölt indikátor
TOP_Plusz-1	TPO10	Kialakított új, forgalomcsillapított övezetek száma	db	25,00	0
TOP_Plusz-1	TPO11	Fejlesztéssel érintett közösségi területek nagysága	m ²	139 760	0
TOP_Plusz-1	TPO35	Bel- és csapadék-vízvédelmi létesítmények hossza	m	törölt indikátor	törölt indikátor
TOP_Plusz-1	RRC35	Árvízvédelmi intézkedésekkel érintett lakosság	fő	84 409	168
TOP_Plusz-1	RCO65	Az új vagy korszerűsített szociális lakások kapacitása	fő	553	0
TOP_Plusz-1	TPR09	A projekt keretében integrált területre költözők száma	fő	124	0
TOP_Plusz-2	RCO19	Jobb energiahatékonyságú középületek	m ²	136 910,87	0
TOP_Plusz-2	RRC26	Éves primerenergia-fogyasztás	MWh/év	20 537	0
TOP_Plusz-2	RRC29	Becsült üvegházhatásúgáz-kibocsátás	CO ₂ t/év	7 861	0
TOP_Plusz-2	RCO22	Megújuló energiát előállító addicionális termelőkapacitás (ebből: villamos energia, hőenergia)	MW	6,28	0
TOP_Plusz-2	RRC31	Összes előállított megújuló energia (ebből: villamos energia, hőenergia)	MWh/év	6 942	0
TOP_Plusz-2	TPO09	Fejlesztéssel érintett fürdők száma	db	5	0

Prioritási tengely	Indikátor		Mértékegység	Célérték 2029	Város által a TVP-ben vállalt célérték (2029)
	Azonosító	Megnevezés			
TOP_Plusz-3	TPO13	Hátrányos helyzetűeket célzó programok száma	db	304	1
TOP_Plusz-3	TPO14	Egyéb, nem közösségi célú programok száma	db	40	0
TOP_Plusz-3	TPO18	Szolgáltatásban vagy támogatásban részesülő személyek	fő	2 325	az indikátor nem szerepel a hatályos TVP-ben
TOP_Plusz-3	TPO25	Fejlesztéssel érintett akcióterület száma	db	46	6
TOP_Plusz-3	TPR05	A programokkal elért hátrányos helyzetű személyek száma	fő	237 680	30
TOP_Plusz-3	TPR10	Azon települések száma, ahol javult a foglalkoztatáshoz, oktatáshoz, egészségüghöz, szociális és/vagy lakhatási szolgáltatásokhoz való hozzáférés	db	5	1
TOP_Plusz-3	TPR15	Program eredményként integrált területre költözők száma	fő	138	0
TOP_Plusz-3	TPO26	Fejlesztett, 0-3 éves gyermekek elhelyezését biztosító férőhelyek száma	db	4 092	474
TOP_Plusz-3	TPO27	Újonnan létrehozott, 0-3 éves gyermekek elhelyezését biztosító férőhelyek száma	db	79	0
TOP_Plusz-3	TPO28	Fejlesztett, 3-6 éves gyermekek elhelyezését biztosító férőhelyek száma	db	9 680	421
TOP_Plusz-3	TPO29	Újonnan létrehozott, 3-6 éves gyermekek elhelyezését biztosító férőhelyek száma	db	384	0
TOP_Plusz-3	RCR70	Az új vagy korszerűsített gyermekgondozási létesítmények éves felhasználói	fő	2 248	0
TOP_Plusz-3	TPR11	Újonnan létrehozott bölcsődei ellátással rendelkező települések száma (ahol 2020.12.31-én nem működött bölcsődei szolgáltatás)	db	3	0
TOP_Plusz-3	TPR12	Fejlesztett óvodai ellátással rendelkező települések száma	db	42	1
TOP_Plusz-3	RCO67	Az új vagy korszerűsített oktatási létesítmények osztálytermi kapacitása	db	9 268	0
TOP_Plusz-3	TPO30	Korszerűsített köznevelési intézmények száma	db	86	0
TOP_Plusz-3	TPO31	Korszerűsített kollégiumok száma	db	3	0
TOP_Plusz-3	RCR71	Az új vagy korszerűsített oktatási létesítmények éves felhasználói	db	6 673	0

Prioritási tengely	Indikátor		Mértékegység	Célérték 2029	Város által a TVP-ben vállalt célérték (2029)
	Azonosító	Megnevezés			
TOP_Plusz-3	TPO01	Fejlesztéssel érintett egészségügyi alapellátást nyújtó szolgálatok (benne: házi orvos, házi gyermekorvos, fogorvosi, védőnői szolgálat és kapcsolódó ügyeleti ellátás, iskola-egészségügyi ellátás) száma	db	322	26
TOP_Plusz-3	RCR73	Az új vagy korszerűsített egészségügyi ellátó létesítmények éves felhasználói	fő	2 315 076	212 465
TOP_Plusz-3	TPO02	A fejlesztés révén létrejövő, megújuló szociális alapszolgáltatások és gyermekjóléti alapellátások száma	db	170	5
TOP_Plusz-3	TPR13	Fejlesztett egészségügyi szolgáltatásokkal rendelkező települések száma	db	62	1
TOP_Plusz-3	TPR14	Újonnan létrehozott vagy férőhelybővítéssel érintett szociális alapszolgáltatásokkal és gyermekjóléti alapellátásokkal rendelkező települések száma	db	7	1
TOP_Plusz-6	RCO04	Nem pénzügyi támogatásban részesített vállalkozások	db	549	1
TOP_Plusz-6	TPO07	Támogatásban részesülő önkormányzati tulajdonú vállalkozások száma	db	56	0
TOP_Plusz-6	TPO32	Közétkeztetési fejlesztések száma	db	38	0
TOP_Plusz-6	RCO77	Támogatott kulturális és turisztikai helyszínek száma	db	113	0
TOP_Plusz-6	TPO09	Fejlesztéssel érintett fürdők száma	db	5	0

7. számú melléklet: Ütemezés

Az új felhívások meghirdetésének ütemezése, nem tartozik ide az újrainyítás.	
ÜTEMEZÉS	
Vármegye neve:	Vas
Vármegye forráskerete (forint)	49 328 000 000

Prioritás	Felhívások	Felhívásra eső összeg (forint)	2021				2022				2023				2024				2025				2026				2027				Összes forrás (forint) (C=AF)
			1.né	2.né	3.né	4.né	1.né	2.né	3.né	4.né	1.né	2.né	3.né	4.né	1.né	2.né	3.né	4.né	1.né	2.né	3.né	4.né	1.né	2.né	3.né	4.né	1.né	2.né	3.né	4.né	
1. PRIORITÁS: ÉLHETŐ VÁRMEGYE	1.1.1 Klímatudatosság, éghajlatváltozáshoz való alkalmazkodás	60 000 000																							60 000 000					60 000 000	
	1.2.1 Élhető települések	9 144 059 720				6 919 778 433															2 224 281 287									9 144 059 720	
	1.2.2 Szociális célú városrehabilitáció (ERFA)	0																												0	
	1.2.3 Belterületi utak fejlesztése	4 887 387 780							3 367 387 780												1 184 771 802				335 228 198					4 887 387 780	
	1.2.4 Szegregált városi területekről integrált területekre költözés támogatása (PILOT)	0																												0	
	1.3.1 Fenntartható városfejlesztési stratégiák támogatása	50 000 000							50 000 000																					50 000 000	
	1.3.2 Fenntartható városfejlesztés	9 165 078 068															9 165 078 068													9 165 078 068	
2. PRIORITÁS: KLÍMABARÁT VÁRMEGYE	2.1.1 Önkormányzati épületek energetikai korszerűsítése	3 522 970 276				1 584 433 303			1 938 536 973																					3 522 970 276	
	2.1.2 Fenntartható energiahatékonyság	0																												0	
	2.1.3 Önkormányzati épületek energetikai korszerűsítése (kombinált- projektelőkészítés)	0																												0	
	2.1.4 Önkormányzati épületek energetikai korszerűsítése (kombinált)	300 000 000																							300 000 000					300 000 000	
	2.1.5 Fenntartható energiahatékonyság (kombinált- projektelőkészítés)	0																												0	
	2.1.6 Fenntartható energiahatékonyság (kombinált)	0																												0	
3. PRIORITÁS: GONDOSKODÓ VÁRMEGYE	3.1.1 Megyei foglalkoztatási- gazdaságfejlesztési együttműködések	1 973 000 000				1 973 000 000																								1 973 000 000	
	3.1.2 Szociális célú városrehabilitáció (ESZA+)	0																												0	
	3.1.3 Helyi humán fejlesztések	2 193 000 000												703 000 000		1 490 000 000														2 193 000 000	
	3.2.1 Fenntartható humán fejlesztések	1 800 000 000														1 800 000 000														1 800 000 000	
	3.3.1 Gyermeknevelést támogató humán infrastruktúra fejlesztése	2 211 171 726				2 211 171 726																								2 211 171 726	
	3.3.2 Helyi egészségügyi és szociális infrastruktúra fejlesztése	1 788 828 274					1 788 828 274																							1 788 828 274	
	3.3.3 Köznevelési infrastruktúra fejlesztése	2 869 000 000												2 570 000 000											299 000 000					2 869 000 000	
3.4.1 Fenntartható humán infrastruktúra	2 231 921 932															2 231 921 932													2 231 921 932		
6. PRIORITÁS: VERSENYKÉPES VÁRMEGYE	6.1.1 Helyi gazdaságfejlesztés	1 291 123 518					1 291 123 518																						1 291 123 518		
	6.1.2 4 és 5 számjegyű utak fejlesztése	1 276 857 988																							1 276 857 988					1 276 857 988	
	6.1.3 Helyi és térségi turizmusfejlesztés	2 862 846 117					2 112 860 756																	749 985 361					2 862 846 117		
	6.1.4 Aktív turizmus fejlesztése	1 500 754 601												900 754 601	600 000 000														1 500 754 601		
	6.2.1 Fenntartható versenyképes városfejlesztés	200 000 000															200 000 000													200 000 000	
Összesen	49 328 000 000	0	0	0	12 688 383 462	5 242 812 548	3 367 387 780	1 938 536 973	0	0	0	0	0	0	4 173 754 601	600 000 000	14 887 000 000	0	0	0	0	0	0	0	3 021 071 547	0	0	0	0	49 328 000 000	