

VAS MEGYE ELŐZETES INTEGRÁLT TERÜLETI PROGRAMJA

2021-2027

Előzetes változat



2022. április 29.

Készítette: Vas Megyei Önkormányzati Hivatal

Cím	Vas megye Integrált Területi Programja
Verzió	2.0
Megyei közgyűlési határozat száma és dátuma	17/2021. (IX. 24.) KGY határozat
Kormánydöntés határozatszám / IH jóváhagyó levél iktatószáma és dátuma:	1781/2021. (XI.02.) Korm. határozat/ <i>IH jóváhagyó levél iktatószáma</i> <i>[határozat megjelenésének / kiértékelés dátuma]</i>
Finanszírozó operatív program:	Terület- és Településfejlesztési Operatív Program Plusz (TOP Plusz)
Érintett földrajzi terület:	Vas megye

ITP felelős szervezet:	Vas Megyei Önkormányzat
ITP felelős szervezet kapcsolattartó:	Polgár András területfejlesztési csoportvezető polgar.andras@vasmegye.hu 0694/515-738
ITP felelős szervezet címe:	9700 Szombathely, Berzsenyi Dániel tér 1.

Szombathely, 2022. április 29.

Tartalomjegyzék

0. Verziókövetés.....	4
1. Az Integrált területi program (ITP 2021-27) viszonya a területfejlesztési program céljaihoz.....	4
2. A megye külső területi kapcsolatrendszerének vizsgálata	9
3. A megye belső területi kapcsolatrendszerének vizsgálata.....	13
4. Az ITP 2021-27 fejlesztési célterületeinek kijelölése - A megyei forrásfelhasználási módok	15
5. A projektkiválasztás az ITP 2021-27 alapján – településdifferenciálás	25
6. A Területi Kiválasztási Kritérium Rendszer szükségessége és kapcsolata az ITP 2021-27 dokumentummal.....	32
7. Az ITP 2021-27 monitoringja és indikátorvállalásai.....	36
8. Az ITP 2021-27 ütemezése	37

0. Verziókövetés

Jelen dokumentum Vas megye **Előzetes Integrált Területi Programja** (2021-2027), amely a 2021-2027 közötti európai uniós költségvetési periódus keretében induló Terület-és Településfejlesztési Operatív Program Plusz (továbbiakban: TOP Plusz) Vas megyére vonatkozó forráskeretének felhasználását szabályozza.

A dokumentum Vas Megye Területfejlesztési Koncepció és a 2021-2027 közötti időszakra vonatkozó megyei területfejlesztési program, valamint a Pénzügyminisztérium által kiadott „Útmutató a megyék integrált területi programjának kidolgozásához és megvalósításához” dokumentumok alapján készült.

Jelen dokumentum az ITP 2.0. előzetes változata, amely az 1.0 változathoz képest az alábbi módosításokat tartalmazza:

- A TOP Plusz Operatív Programot érintő, 1086/2022. (II. 23.) Korm. határozatban foglalt megyei forráskeretek módosításával összefüggésben a megye forráskerete 45 057 millió Ft-ról 49 328 millió Ft-ra növekedett. A 4 271 millió Ft-tal növekedett forráskeret bővüléséhez kapcsolódóan az alábbi felhívások tekintetében történt változás:
 - Megemelkedett az 1.1.2 4 és 5 számjegyű utak fejlesztése c. felhívás keretösszege;
 - Új felhívásként, „fejlesztési cél – aktív turizmus fejlesztése” szerinti forrásfelhasználási mód mellett beemelésre került az 1.1.4 Aktív turizmus fejlesztése, c. felhívás;
 - Emelkedett a 2.1.1 Önkormányzati épületek energetikai korszerűsítése c. felhívás keretösszege, ezzel összefüggésben a kedvezményezett köre és támogatható tevékenysége is módosult a helyi jelentőségű fürdőkkel (a megye területén található, a 1348/2021. (VI.3.) Kormányhatározat alapján a TOP Plusz keretében támogatható helyi jelentőségű fürdők közül a celldömölki Vulkán Gyógy- és Élménypark, valamint a Szentgotthárd Spa & Wellness fürdő fejlesztése történhet meg a felhívás keretében;
 - A 3.3.4 Köznevelési infrastruktúra fejlesztése c. felhívás keretösszege növekedett a 3.1.3 Helyi humán fejlesztések, valamint a 3.1.1 Megyei foglalkoztatási-gazdaságfejlesztési együttműködések c. felhívások keretösszege terhére, emellett a földrajzi egységek szerinti forrásfelhasználási módok helyett kiemelt forrásfelhasználási mód mellett valósul meg.

1. Az Integrált területi program (ITP 2021-27) viszonya a területfejlesztési program céljaihoz

Az ITP célja, hogy a Vas Megyei Önkormányzat a TOP Plusz keretében rendelkezésre álló forrásokat optimális és költséghatékony, a területfejlesztési programdokumentumokban (területfejlesztési koncepció és területfejlesztési program) feltárt problémákhoz, illetve az azokra reflektáló célrendszerhez illeszkedő forrásfelhasználási módokon használhassa fel.

Az ITP a forrásfelhasználási módok keretében rögzíti azon négy, a megye teljes területét hézagmentesen lefedő földrajzi célterületet, amelyek a stratégiai programdokumentumok (nevesített módon a területfejlesztési program) szintjén is megjelennek. Megtörtént e célterületek településeinek tematikus kategorizálása annak érdekében, hogy a megyei fejlesztési célokat leginkább szolgáló projektek kerülhessenek kiválasztásra. A dokumentum tartalmazza emellett a TOP Plusz prioritásaira, valamint egyes intézkedésekre allokált forrásokat; a megyei önkormányzat által meghatározott kiválasztási kritériumokat; a program eredményeinek nyomonkövetését szolgáló, számszerűsíthető indikátorvállalásokat, valamint a végrehajtás ütemezését.

Az ITP dokumentum reflektál az ERFA rendelet 11. cikkben szereplő fenntartható városfejlesztés intézkedésre, amelynek alkalmazását a stratégiai programdokumentumok megállapításainak (pl. a megyei területfejlesztési koncepció 1. sz. stratégiai céljának) megfelelően Szombathely Megyei Jogú Város területén javasolja. Ennek megfelelően Szombathely MJV az integrált településfejlesztési stratégiájuk alapján felhasználható, önálló forráskerettel fog rendelkezni a TOP Plusz keretében tervezett fejlesztések megvalósítására.

A megyei stratégiai programdokumentumok tervezési folyamata, a partnerségi egyeztetések lebonyolítása az alábbi menetrend szerint történt.

A COVID-19 járványhelyzet kihívások elé állította a stratégiai dokumentumok kidolgozásának ütemezését, kiemelten a partnerségi és véleményezési folyamatait, hiszen a személyes kontaktusok számának növelését lehetőség szerint kerülni kellett a folyamatban. Ennek megfelelően az elsődlegesen alkalmazott módszertan az online véleményezés és elektronikus kapcsolattartás lett, az alábbi etapokkal:

1. táblázat: A megyei stratégiai programdokumentumok tervezésének folyamata és ütemezése

2020. szeptember-október	megyei fejlesztési igények, projektötletek összegyűjtése a települési önkormányzatok szintjén
2020. november 27.	online szakértői egyeztetés Zala és Vas megyei, területfejlesztési szakemberek részvételével
2021. január-április	területfejlesztési koncepció felülvizsgálata, majd ennek bázisán annak írásos és online egyeztetése az alábbi formákban:
	<i>2021. február-március</i>
	<i>írásos vélemények, észrevételek megkérése a Partnerségi Terv alapján</i>
	<i>2021.02.18.</i>
	<i>egyeztetés a Vas Megyei Kereskedelmi és Iparkamara képviselőivel</i>
	<i>2021.03.17.</i>
	<i>online egyeztetés a felsőoktatási intézmények képviselőivel</i>
	<i>2021.03.24.</i>
	<i>online egyeztetés a középvárosi önkormányzatok képviselőivel</i>
	<i>2021.03.31.</i>
	<i>online egyeztetés a Vas Megyei Éghajlatváltozási Platform tagjai, a Vas Megyei Kormányhivatal, kamarák, érdekvédelmi szervezetek képviselőivel</i>
	<i>2021.04.09.</i>
	<i>online egyeztetés a társadalmi szervezetek képviselőivel</i>
	<i>2021.04.22.</i>
	<i>egyeztetés Szombathely Megyei Jogú Város képviselőivel</i>
2021. február-április	területfejlesztési program stratégiai és operatív programrészének aktualizálása, majd annak online véleményezése
2021. május	A területfejlesztési koncepció és program megküldése a Pénzügyminisztérium TTF részére a miniszteri állásfoglalás előkészítéséhez.
2021. június	A Vas Megyei Közgyűlés elfogadja a megyei területfejlesztési koncepciót és programot
2022. március-április	A Pénzügyminisztérium Regionális Fejlesztési Programokért Felelős Helyettes Allamtitkársága, mint irányító hatóság észrevételei alapján, a TOP Plusz Operatív Program szintjén megtörtént módosulások, forrásátcsoportosítások átvezetése.

Vas Megye Területfejlesztési Koncepciója három átfogó cél, az azok elérését szolgáló tematikus és területi jellegű stratégiai fejlesztési célok, valamint horizontális célok kitűzésével és megvalósításával tartja lehetségesnek a jövőképből felvázolt célállapotok elérését.

A megye jövőképeinek elérését a következő **átfogó célok** segítik:

Stabil, válságálló, versenyképes gazdaság
Élhető települések és javuló környezeti állapot
Gyarapodó tudástőke

A fenti átfogó célokhoz illesztve kerültek megfogalmazásra a megye **stratégiai céljai**, az alábbiak szerint:

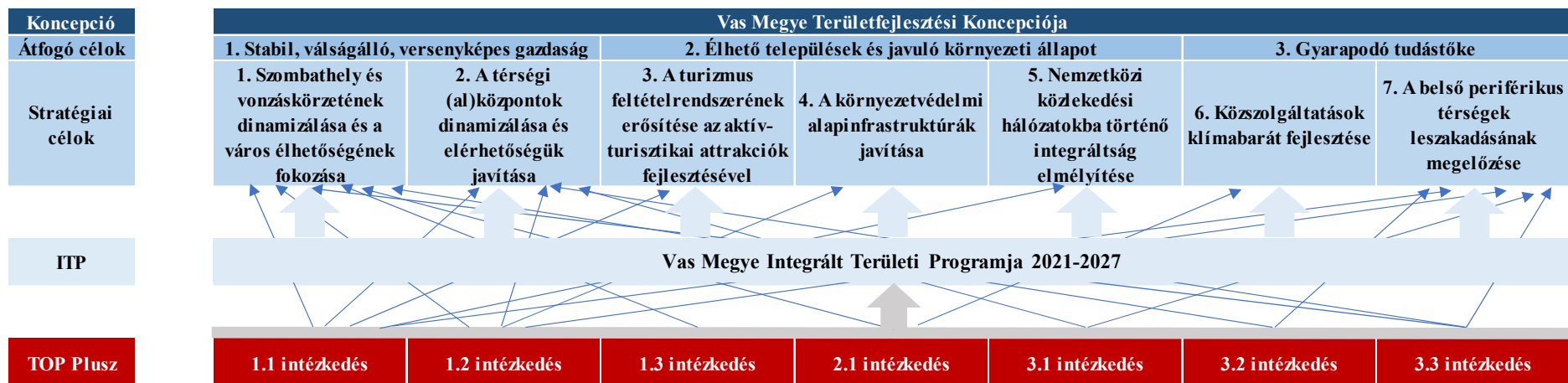
Szombathely és vonzaskörzetének dinamizálása és a város élhetőségének fokozása
A térségi (al)központok dinamizálása és elérhetőségük javítása
A turizmus feltételrendszerének erősítése az aktív-turisztikai attrakciók fejlesztésével
A környezetvédelmi alapinfrastruktúrák javítása
Nemzetközi közlekedési hálózatokba történő integráltság elmélyítése
Közszolgáltatások klímabarát fejlesztése
A belső periférikus térségek leszakadásának megelőzése

A **horizontális célok** és elvek (a stratégiai célokhoz hasonlóan) átfogják a fejlesztési koncepciót. A horizontális célok között olyan szempontok szerepelnek, amelyek segítik Vas megye kitűzött jövőképeinek megvalósulását. A végrehajtás során a következő horizontális célok érvényesülését szükséges elősegíteni:

Megújuló energiaforrások hasznosításának előírása az épületrekonstrukciót célzó beavatkozások során
A klímaváltozás hatásaihoz történő alkalmazkodás
Lakossági szemléletformáló akciók szervezése (környezetvédelem)
Fenntartható környezet- és tájhasználat
Barnemezős területek hasznosítása
Hátrányos helyzetű társadalmi csoportok bevonása
Korszerű információs és kommunikációs technológiák (IKT) alkalmazása
„COVID- és járvány-rezisztens” megoldási módok alkalmazása

A Vas Megyei Integrált Területi Program az alábbiak szerint kapcsolódik Vas Megye Területfejlesztési Konceptiójának és programjának célrendszeréhez.

1. ábra: A Vas megyei ITP viszonya a megyei területfejlesztési koncepcióhoz és a TOP Pluszhoz



2. táblázat: Vas Megye Területfejlesztési Programjának (TFP) kapcsolódása a TOP Plusz intézkedésekhez

Vas Megyei TFP prioritás neve	Vas Megyei TFP intézkedések	TOP Plusz intézkedések
I. Gazdaságfejlesztés	1.1. KKV-szektor beruházásainak ösztönzése	1.1 Helyi gazdaságfejlesztés 1.2 Településfejlesztés, települési szolgáltatások 1.3 Fenntartható városfejlesztés 3.1 Megyei és térségi fejlesztések (ESZA+ elemei)
	1.2. Digitalizáció szintjének növelése	
	1.3. Kutatóbázisok fejlesztése	
	1.4. Helyi mezőgazdasági és élelmiszeripari termékek előállításának, illetve feldolgozási és értékesítési rendszerének továbbfejlesztése	
II. Turisztikai feltételrendszer fejlesztése	2.1. Aktív-turisztikai vonzerők fejlesztése, hálózatba szervezése	1.1 Helyi gazdaságfejlesztés
	2.2. Szálláshelyek kapacitás-, és minőségfejlesztése	
III. Humán közszolgáltatások fejlesztése	3.1. Nevelési-gondozási, oktatási és kulturális rendszerek fejlesztése	1.3 Fenntartható városfejlesztés 3.1 Megyei és térségi fejlesztések (ESZA+ elemei) 3.2 Fenntartható városfejlesztés (ESZA+ elemei) 3.3 Helyi és térségi közszolgáltatások
	3.2. Egészségügyi ellátórendszerek fejlesztése	
	3.3. Szociális ellátórendszerek fejlesztése	
	3.4. Foglalkoztatás-politikai beavatkozások	
IV. Egészséges, fenntartható települések	4.1. Környezetvédelmi alpinfrastruktúrák fejlesztése	1.2 Településfejlesztés, települési szolgáltatások 1.3 Fenntartható városfejlesztés 2.1 Klímabarát megye
	4.2. Klímaváltozással kapcsolatos felkészülés támogatása	
	4.3. Megújuló energiaforrások kiaknázása	
	4.4. Okos települések	

Vas Megyei TFP prioritás neve	Vas Megyei TFP intézkedések	TOP Plusz intézkedések
V. Közlekedésfejlesztés	5.1. Nagytérségi közlekedési rendszerek fejlesztése az elérhetőségének javítása érdekében	1.1 Helyi gazdaságfejlesztés 1.2 Településfejlesztés, települési szolgáltatások 1.3 Fenntartható városfejlesztés
	5.2. Alsórendű közlekedési hálózatok minőségfejlesztése	
	5.3. Közösségi közlekedés infrastrukturális és szervezeti háttérének fejlesztése	
	5.4. Kerékpáros közlekedés fejlesztése	

2. A megye külső területi kapcsolatrendszerének vizsgálata

Vas megye külső kapcsolatrendszerét alapvetően egyrészt a határ menti fekvés, és a történelmileg kialakult, élénk, és elsősorban a munkaerő-áramlás szempontjából meghatározó osztrák-magyar kapcsolatok, valamint az észak-déli, illetve a kelet-nyugati irányú, európai jelentőségű közlekedési folyosók jellemzik. Ily módon, elsődlegesen a Szombathelytől Csorna-Győrig 2016-ban megépült M86-os főút révén Győr (Budapest) irányába, másodsorban pedig az M8-as főút kapcsán Veszprém (Székesfehérvár) felé épültek ki kapcsolatok. Répcelak, illetve Bük-Csepreg térsége számára az autótút megépülésével Győr gazdasági és kereskedelmi centrum szerepe reális alternatívaként lépett elő. Élénk a kapcsolat továbbá Sopronnal is, amely irányban a közlekedési lehetőségek közül a vasúti kapcsolat sokat fejlődött a Sopron-Szentgotthárd vonal korszerűsítésével és villamosításával. Zalaegerszeg elsősorban a megye déli része, a 8-as vonaltól délre eső települései számára jelent – kereskedelmi illetve munkavállalási szempontból – vonzerőt.

A TOP Plusz keretében tervezett beavatkozások egyrészt a gazdaságfejlesztési céllal megvalósuló azon beruházások (ipari parki fejlesztések, illetve agrárlogisztikai centrumok, helyi piacok) révén generálhatnak megyehatáron túlnyúló kapcsolódást, amelyek a megye peremterületein, illetve kedvező logisztikai helyzetben lévő településeken tervezettek. (Ilyenek lehetnek pl. Szentgotthárd, Vasvár ipari parkjainak fejlesztésére vonatkozó elképzelések, amelyek a beszállítói kapcsolatok dinamizálása révén kihatást gyakorolhatnak a megye határain túli gazdasági szervezetek életére is.)

Mínderre hatást gyakorol a közlekedési hálózatok összehangolt fejlesztése is, jóllehet ezeket a TOP Plusz korlátozott eszközökkel a 4-5 számjegyű közutak korszerűsítése révén tudja elősegíteni, az ezen a téren tervezett nagyobb léptékű beavatkozásokat az ágazati programok tudják finanszírozni.

Szintén a gazdaságfejlesztési eszközök közé sorolható a térségi kihatású turisztikai fejlesztések köre is, ahol a hasonló adottságú térségek (pl. a Vas megyei Őrség, valamint a kapcsolódó Zala megyei Göcsej) aktív-turisztikai vonzerőkkel történő fejlesztése, vagy az Eurovelo hálózat továbbfejlesztése is helyet kap.

Hasonló módon érdemes számba venni a humán ellátórendszerek egyes, térségi jelentőségű elemeit (elsősorban oktatási intézmények vonatkozásában), ahol a tervezett fejlesztések vonzáskörzete esetében tekintettel kell lenni a szomszédos megyék egyes, periférián elhelyezkedő települések igényeire is (ilyen például Csepreg térsége, amely a Soproni járás déli peremén található települések,

vagy Jánosháza, ahol a szomszédos Devecseri és Sümegi járások települései számára nyújt alternatívát, illetve fordított szempontból Zalalövő vagy Szentgyörgyvölgy térsége, amely egyes Vas megyei aprófalvak számára is vonzerőt gyakorolhat).

A szomszédos megyék stratégiai céljait az alábbi táblázat mutatja be:

3. táblázat: Szomszédos megyék célrendszerének bemutatása

Stratégiai ágazati célok	
Zala megye	<ol style="list-style-type: none"> 1. Jól működő, fejlett gazdaság 2. Foglalkoztatás bővítése és társadalmi kohézió 3. Élhető Zala megye
Veszprém megye	<ol style="list-style-type: none"> 1. Gazdasági növekedés, versenyképes, innovatív gazdaság, kitörési pontokra épülve 2. Gazdaságfejlesztés a fejlődési potenciált hordozó ágazatok fejlesztésével, a foglalkoztatás bővítésével 3. A térségi és a helyi erőforrások fenntartható kihasználására épülő gazdaságfejlesztés: a Balaton térségére és az ipari-, innovációs tengelyekre specializált prioritásokkal 4. A vidékies térségek értékalapú megújítása, egészséges élelmiszertermelés és -ellátás, a vidék élhetőségének és életképességének fokozása, a térségek leszakadásának megállítása és újbóli fejlődési pályára állítása 5. Egészséges társadalom megteremtése 6. Kreatív, tudásalapú társadalom, korszerű gyakorlati tudás biztosítása 7. Közösségi megújulás, értéktudatos és szolidáris társadalom kialakítása 8. Természeti-, táji és egyéb stratégiaileg fontos erőforrások megőrzése fenntartható használata, energiahatékonyság és környezetünk védelme 9. Térségi potenciálokra alapozott, a gazdaság versenyképességének javítását szolgáló, fenntartható térszerkezet kialakítása a mobilitás támogatása, az elérhetőség javítása, a közlekedés fejlesztése 10. A lakosság életminősége javítása, jól léte biztosítása, a társadalom fejlesztése 11. Városok és várostérségek összehangolt és integrált fejlesztése
Győr-Moson-Sopron megye	<p>Jedlik Ányos Stratégiai Fejlesztési Cél</p> <ul style="list-style-type: none"> - Szakképzés fejlesztése - A KKV kultúra terjesztése és a vállalkozási aktivitás - A felsőoktatás és a gazdaság kapcsolata <p>Kühne Károly Stratégiai Fejlesztési Cél</p> <ul style="list-style-type: none"> - Helyi gazdaságfejlesztés és innováció - A turisztikai kínálat feltételeinek javítása - Mezőgazdasági és élelmiszeripari termelés, értékesítés ösztönzése <p>Baross Gábor Stratégiai Fejlesztési Cél</p> <ul style="list-style-type: none"> - A közlekedési kapcsolatok javítása - A centrumok elérhetősége

	<p>Timaffy László Stratégiai Fejlesztési Cél</p> <ul style="list-style-type: none"> - Környezeti adottságok hasznosítása - Táj, település, ember, értékmegóvás - Életminőség javítása - Társadalmi felzárkóztatás segítése
Burgenland	<p>Fenntartható gazdaságfejlesztés</p> <p>Együtt növekedni – közösen jobban élni</p> <p>Erősödni – új munkahelyek által</p>
Kapcsolódások	<p>A stratégiai ágazati célokat tekintve jól megfigyelhető a gazdaságfejlesztés – élhetőség (inkl. környezet- és természetvédelem) és közösségfejlesztés, helyi értékekre alapozott beavatkozások viszonyrendszere.</p>

A megye várhatóan fontos szerephez juthat az **Északnyugat-Magyarországi Gazdaságfejlesztési Zóna** keretében tervezett fejlesztések megvalósításában is. A Helyreállítási és Ellenállóképességi Eszköz forrásai felhasználásának területi koordinációja céljából kialakított térség hat megyét – Győr-Moson-Sopron, Fejér, Komárom-Esztergom, Vas, Veszprém és Zala – és kilenc megyei jogú várost foglal magában. Ez a térség gazdasági potenciálját tekintve Budapest és agglomerációja után Magyarország leginkább dinamikus térsége. Az ITP megvalósítás során fontos szerep jut a zóna stratégiai céljainak a környezetbarát technológiák kialakítása és elterjesztése, a digitalizáció és a digitális transzformáció támogatása, a felsőoktatás, az egyetemi bázisok és a gazdaság együttműködéseinek kiszélesítése, a kutatóhelyek fejlesztése, a közlekedési hálózat és a gazdaságot is kiszolgáló infrastruktúra bővítése, megújítása terén is.

Fontosabb szükséges ágazati fejlesztési igények illeszkedése a TOP Plusz intézkedésekhez:

Helyi gazdaságfejlesztés:

- Nemzeti Kastély- és Várprogram folytatása (a körmendi Batthyány-Strattmann-kastélyegyüttes, az ikervári Batthyány-kastély, a jánosházi Erdődy-Choron-várkastély, valamint a sárvári Nádasdy-várkastély); kerékpárút-hálózati fejlesztések, világörökség-várományos helyszínek fejlesztése
- Nagytérségi elérhetőséget javító közlekedési fejlesztések
 - o M86 gyorsforgalmi út, Szombathely-Zanat és Körmend (kelet) közötti szakasz
 - o M87 gyorsforgalmi út, Szombathely és Kőszeg közötti szakasz
 - o M76 autópálya Zalaegerszeg (észak) és Körmend (kelet) közötti szakasz
 - o 87-89. számú főutak, Szombathely északkeleti elkerülő szakasz
 - o 74. számú főút, Vasvár elkerülő szakasz
 - o M9 gyorsforgalmi út Vasvár és Zalaegerszeg közötti szakasz
 - o 10. és 20. számú vasútvonalak Győr-Pápa-Celldömök-Boba szakaszainak rekonstrukciója
 - o A 25. számú vasútvonal, Zalalövő-Zalaegerszeg-Boba szakasz rekonstrukciója
 - o A 18. számú vasútvonal, Szombathely-Kőszeg szakasz fejlesztése
- Településeket összekötő úthálózat felújítása, csomópontok fejlesztése.

Településfejlesztés, települési infrastruktúrák fejlesztése:

- Szennyvízcsatornázás fejlesztése, valamint az ivóvízhálózatok rekonstrukciós és kapacitásbővítési, ellátásbiztonsági beruházásai,
- Rába árvízi biztonság fejlesztése, közcélú vízfolyások fejlesztése, jókarba helyezése, záportározó-építési program,
- Barnamezős területek fejlesztése komplex program keretében,
- Határon átnyúló közösségi közlekedés összehangolt fejlesztése, egészségügyi, szociális együttműködések

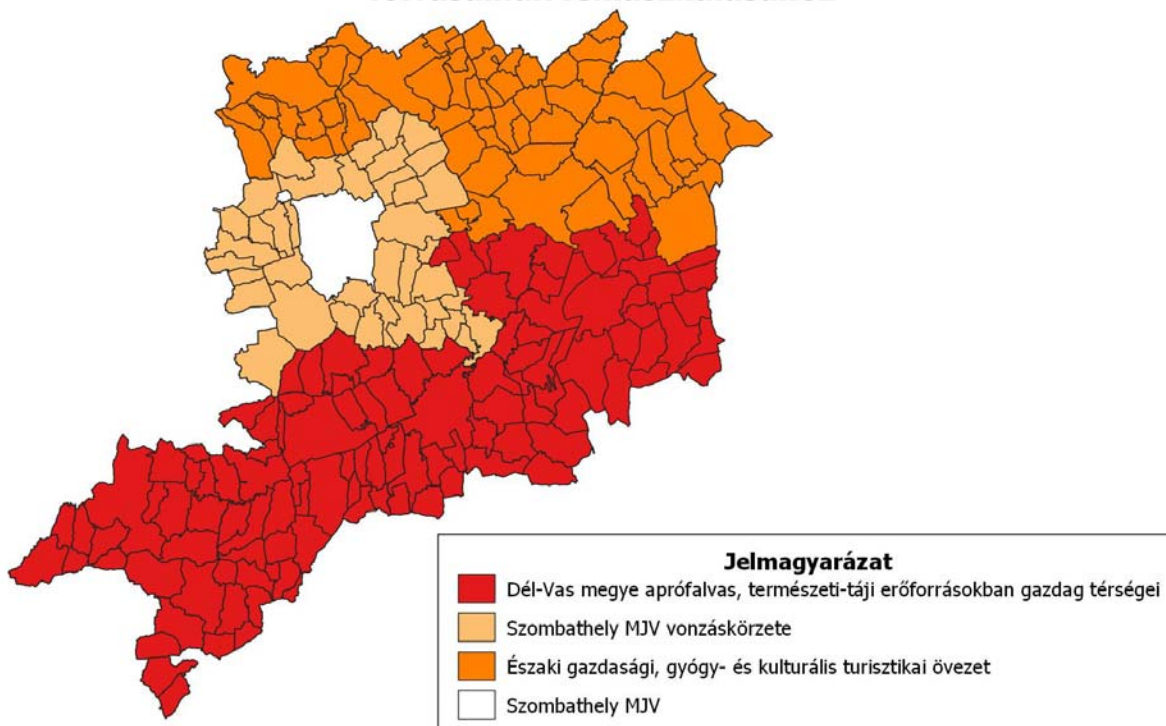
3. A megye belső területi kapcsolatrendszerének vizsgálata

A megyében a 254 137 főnyi lakosság 61,7%-a él a megye 12 városában, ami jelentősen elmarad a 70,4 %-os országos szinttől. Ennek fő oka egyrészt a kistelepülések rendkívül magas száma és aránya, másrészt a Szombathelyen kívüli városok viszonylagosan kis mérete (a középvárosok jellemzően 10-15 ezer közötti lakosságszámmal rendelkeznek). A megyében sajátos Szombathely helyzete, hiszen 30 km-es távolságban van a megye 12 további városából 7 város, azaz kifejezetten jelentős a megyén belül a gazdasági-oktatási-kulturális-közigazgatási szervező ereje. Szombathelyen 30 év alatt 7 ezer fővel csökkent a lakosságszám. Érdemes azonban megjegyezni, hogy a megyeszékhelyen állandó lakóhellyel nem rendelkező, csupán hosszabb-rövidebb ideig a városban munkavállalási céllal tartózkodók száma jelentősen növekedett, amely a város ellátórendszerét, úgymint infrastruktúráját és intézményrendszerét komoly mértékben igénybe veszi, ami a gépkocsi-használat terjedésével párosulva lényeges kihatással bír a megyeszékhely élhetőségére (becslések szerint a várost használók száma az ingázókkal együtt elérte a 100 ezer főt).

Vas megye székhelye földrajzi elhelyezkedéséből és méretéből következően abszolút központi, a járáshatárokon jóval túlmutató szerepe van a megye gazdaságában, a foglalkoztatás, illetve az emelt szintű közszolgáltatások révén. Ezen tény, valamint az egypólusú térszerkezet miatt kiemelt, különálló tércategóriába került besorolásra.

2. ábra: Vas megyei területi forrásfelhasználási módok

Vas megye tércategóriái a TOP Plusz Operatív Program forrásainak felhasználásához



Szombathely várost egy agglomerálódó térség övezi a várost érintő főútvonalak, mint közlekedési tengelyek mentén. Így a nyugati határ irányában Sé és Torony településeken a 89-es főút térségében, valamint a 87-es főút mentén (észak felé Kőszeg, dél felé Táplánszentkereszt- Vasszécseny térségében, irányában alakultak ki agglomerációs övezetek). Kőszeg felé gyakorlatilag összefüggő a településháló. Meghatározó emellett a 8-as főút tengely-szerepe, amelynek gazdaságra gyakorolt hatásaiból Szentgotthárd, Körmend, Vasvár és Jánosháza városok is részesülnek.

A járasszékhely városok: Celldömölk, Körmend, Kőszeg, Sárvár, Szentgotthárd, Szombathely és Vasvár.

4. táblázat: A megye városainak lakónépessége (fő)

	1990	2000	2010	2015	2020	2021	Változás 2021/199
Bük	2 882	3 175	3 442	3 579	3 806	3 731	22%
Celldömölk	12 102	11 689	10 823	10 27	10 443	10 302	-17%
Csepreg	3 939	3 619	3 470	3 272	3 302	3 315	-19%
Jánosháza	2 888	2 852	2 409	2 461	2 447	2 436	-18%
Körmend	12 286	12 620	11 799	11 419	10 986	10 781	-14%
Kőszeg	12 217	11 673	12 077	11 730	11 966	11 927	-2%
Őriszentpéter	1 212	1 307	1 160	1 154	1 144	1 149	-6%
Répcelak	2 831	2 726	2 371	2 632	2 640	2 581	-9%
Sárvár	15 848	15 729	14 717	14 797	15 301	14 931	-6%
Szentgotthárd	8 676	9 079	8 839	8 872	8 859	8 834	2%
Szombathely	85 702	82 421	79 590	77 973	78 591	78 324	-9%
Vasvár	4 940	4 752	4 222	4 229	4 151	4 070	-21%
Vép	4 069	3 555	3 349	3 266	3 281	3 289	-24%
Vas megye	274 248	266 912	255 712	251 727	254 137	253 494	-8%

Forrás: KSH

A megye lakónépessége 1990-hez viszonyítva 8%-kal csökkent 2021-re. Jóllehet a népességsökkenés a falvakat érintette erőteljesebben, a városok szempontjából a legnagyobb csökkenés Vasváron figyelhető meg, addig Bük a megye egyetlen városa, ahol növekedett a népesség. A turizmus mellett az egyéb ágazatok kapcsán dinamikus gazdasági élettel jellemezhető városokban, mint Sárváron, Kőszegen és Szentgotthárdon kevésbé csökkent (inkább stagnált, vagy kis mértékben növekedett) a népesség.

A térségközpont lakosságának aránya a járáson belül arra utal, hogy a járás népessége mennyire koncentrálódik egy településen, ezzel több funkciót, feladatot, munka- és üzleti lehetőséget, és pl. vonalas infrastruktúráis fejlesztéseknél jobb méretgazdaságosságot maga után hozva. A leginkább centralizált, nagyobb méretű központi településsel rendelkező járás a Szombathelyi, a Kőszegi és a Szentgotthárdi. Ezek azok a térségek, ahol a központi településnek a népességszáma miatt is van egy gazdasági vonzóereje, így biztosítva lehetőséget a térség többi településének fejlődéséhez.

5. táblázat: A térségközpont lakosságának aránya a járás lakosságában (%)

	2000	2010	2020	2021
Celldömölki	43,5	44,6	44,4	43,7
Körmendi	42,9	43,8	42,9	41,8
Kőszegi	47,2	46,2	46,0	46,5
Sárvári	37,9	38,2	39,0	38,2
Szentgotthárdi	56,2	58,6	59,0	59,1
Szombathelyi	71,8	70,0	70,5	70,4
Vasvári	30,2	31,2	31,4	30,7
Vas megye	54,9	54,9	55,2	54,9

Forrás: KSH

Elsősorban a megye jogszabályi besorolások alapján legkedvezőtlenebb fejlettségi mutatóival rendelkező településeinek és fejlesztendő járásainak területén (alapvetően az Őrség, a Vasi hegyhát és a Kemenesalja térségében, illetve a Celldömölki, a Vasvári és a Körmendi járásokban) a térségközponti szerepet betöltő városok az átlag alatti gazdasági potenciál, illetve a kedvezőtlen elérhetőségi viszonyok következtében kevésbé tudják dinamizálni a környező vidéki települések egy részét, amelyek így belső periférikus helyzetűnek tekinthetők, ahol speciális vidékfejlesztési beavatkozások szükségesek. Ezen kistéleplési kör a sajátos fejlesztési igények, a szükségletek léptéke alapján a Magyar Falu Program, valamint egyéb vidékfejlesztési eszközök elsődleges célterülete kell, hogy legyen.

4. Az ITP 2021-27 fejlesztési célterületeinek kijelölése - A megyei forrásfelhasználási módok

A fejezet célja, hogy bemutassa azokat a térségi jellemzőket, amelyek alapján a megye egyes térségei, jól körülhatárolható területességei kijelölhetőek, a térséget meghatározó folyamatokat, szinergikus hatásokat. A megyei területfejlesztési koncepcióban feltárt jellemzők, a kialakított átfogó és stratégiai célok, illetve az azokból levezetett szempontrendszerek alapján a területfejlesztési programban meghatározott **4 földrajzi stratégiai célterület** került kijelölésre az ITP-ben, amelyek külön forrásfelhasználási módok alkalmazását indokolják, így a megye számára összesen rendelkezésre álló 49 328 millió Ft az alábbi 6 forrásfelhasználási mód alapján helyezhető ki (bizonyos tématerületek esetében kiemelt (tematikus) forrásfelhasználási mód alkalmazása indokolt).

- **Szombathely Megyei Jogú Város**
- **Szombathely Megyei Jogú Város vonzáskörzete**
- **Északi gazdasági-, gyógy- és kulturális turisztikai övezet**
- **Dél-Vas megye aprófalvas, természeti-táji erőforrásokban gazdag térségei**
- **Kiemelt forrásfelhasználási mód**
- **Fejlesztési cél – aktív turizmus fejlesztése**

Az egyes célterületek bemutatása, lehatárolásuk indoklása

Szombathely Megyei Jogú Város

Vas megye székhelyének földrajzi elhelyezkedéséből és méretéből következően abszolút központi, a járáshatárokon jóval túlmutató szerepe van a megye gazdaságában, a foglalkoztatás, illetve az emelt szintű közszolgáltatások révén, továbbá az egypólusú térszerkezet miatt kiemelt, különálló térkategóriába került besorolásra, melynek jellemzői szinte minden ismérvt tekintetében eltérnek a többi térkategóriáétól, így az ERFA rendelet 11. cikkelye szerinti fenntartható városfejlesztési eszköz alkalmazására a megyében Szombathely Megyei Jogú Város esetében kerül sor. A megyeszékhely fejlesztési szükségleteivel, a kijelölés indokát képező jellemzőkkel összefüggésben rendszeresek voltak az egyeztetések. A megyei önkormányzat már 2020 őszén, a települési önkormányzatok fejlesztési elképzeléseinek összegyűjtése és rendszerezése során kiemelt figyelmet fordított Szombathely MJV javaslataira, amelynek során 80 különböző fejlesztési elképzelés (projektötlet) fogalmazódott meg. A város fejlesztései között kiemelt helyet foglalnak el a gazdaságfejlesztési céllal megvalósuló közútfejlesztések, amelyek keretében kb. 4 km útszakasz kerül kiépítésre és felújításra (pl. burkolatsere, csapadékvízvezetés), a tervezett kerékpárosbarát fejlesztések pedig közel 3 kilométerrel növelik a város kerékpáros útvonalainak hosszát. A településfejlesztési akciók keretében száz közcélú parkoló kerül kialakításra, valamint különböző IKT és innovatív Smart City beruházások (okoszebra, okospad, okos buszmegálló), illetve parkok, sport és egyéb szabadidős terek megújítása történik meg. Megvalósul az önkormányzati épületek energetikai fejlesztésének következő üteme, melynek eredményeként a közintézmények napelem- és hőszigetelő rendszerekkel történő modernizálásával, gépészeti korszerűsítésével jelentős költségmegtakarítás és ÜHG-kibocsátás-csökkentés érhető el. A helyi közszolgáltatások területén a gyermeknevelést támogató humán infrastruktúra és helyi egészségügyi és szociális infrastruktúra fejlesztések biztosítják Szombathely lakosságának magasabb színvonalú ellátását. Az egyeztetések folytatódtak a megyei területfejlesztési koncepció kidolgozása során is, amely külön stratégiai cél keretében rögzíti a megyei jogú város legfontosabb kitörési pontjait. A megyei területfejlesztési program több intézkedés kapcsán is nevesíti a megyeszékhelyt, mint elsődleges beavatkozási területet, emellett integrálja a Szombathely 2030 című programdokumentumban a megyei jogú város által megfogalmazott célokat.

A fenntartható városfejlesztési eszköz keretében Szombathely MJV számára elkülönített keretösszeg összesen 13,447 mrd Ft, amely a megye számára rendelkezésre álló (kiemelt forrásfelhasználási módok alkalmazása nélkül számított) keret 35,5%-át teszi ki. A keretösszeg meghatározásának elve elsődlegesen a megyeszékhely népességének a megye teljes népességéhez viszonyított arányán alapul (Szombathely MJV állandó népessége 2019.12.31-én 76 085 fő, a megye lakónépessége ugyanezen időpontban 252 174 fő volt, amely arány 30,2%-ot tesz ki).

Az eszköz keretében tervezett (Szombathely MJV számára elkülönített) keretösszeg prioritások közötti megoszlását az alábbi táblázat mutatja:

6. táblázat: Szombathely Megyei Jogú Város számára a fenntartható városfejlesztési eszköz keretében rendelkezésre álló forráskeret prioritások szerinti megoszlása

Prioritás	Teljes keretösszeg (milliárd Ft)	Fenntartható városfejlesztési eszköz keretében felhasználható forrás (milliárd Ft)
1. Prioritás: Versenyképes megye	28,951	8,290
2. Prioritás: Klímabarát megye	5,310	1,125
3. Prioritás: Gondoskodó megye	15,067	4,032
Összesen	49,328	13,447

Szombathely Megyei Jogú Város vonzáskörzete

A Szombathelyi járás egy jelentős része agglomerációs településnek mondható, jellemzően a 87-es, és a 89-es, illetve részben a 86-os főút mentén kialakult települési szövet vált a belső migráció szempontjából kedvelt térséggé. Emiatt egyedi térkategóriaként szükséges beazonosítani Szombathely vonzáskörzetét, mely – együtt a megyeszékhellyel – minden mutató tekintetében kiemelt súllyal bír a megyén belül, összefüggésben a megye egypólusú térszerkezetével. E térkategória hangsúlyos jellemzője a szuburbanizációs folyamatok erős jelenléte, ahol a megyei jogú város körüli településeken már a dezurbanizációs folyamatok hatásai jelentkeznek – amennyiben a központi város(mag) népességének csökkenése mellett nő ezeknek a településeknek a népessége, dinamikus megújul lakásállománya, a fiatal családok viszonylag széles tömegei számára jelentve családi házas otthont. A térkategória jelentős kihívásokat is hordoz magában, hiszen a szuburbanizációs folyamat ezen lépcsője során előállt népesség-eloszlás és életmód nem minden esetben veszi figyelembe a hagyományosan kialakult közigazgatási felosztást (pl. a vidéken élő, városban dolgozó szülők jogos igényét gyermekeik városi iskoláztatására; a mobilitás kérdéseit, mindezek hátterében pedig összességében az egyes alrendszerek finanszírozási kérdését is). Mindezek miatt a Szombathelyi járás Szombathely Megyei Jogú Városon kívüli területe kiemelten komplex jellemzőkkel bíró térkategóriaként került beazonosításra, ahol az egyes alrendszerek még a szokásosnál is jobban összefüggenek, így indokolt az önálló forrásfelhasználási módként történt szerepeltetése.

A térkategóriába tartozó települések számára elkülönített keretösszeg összesen 3,937 mrd Ft, amely a megye számára rendelkezésre álló (kiemelt forrásfelhasználási módok alkalmazása nélkül számított) keret 10,4%-át teszi ki. A keretösszeg meghatározásának elve elsődlegesen a térkategória népességének a megye teljes népességéhez viszonyított arányán alapul (a térség állandó népessége 2019.12.31-én 33 669 fő, a megye lakónépessége ugyanezen időpontban 252 174 fő volt, amely arány 13,4%-ot tesz ki). A népesség arányához képest relatíve alacsonyabb keretösszeg meghatározását indokolja, hogy a járás lakosságának jelentős része a megyeszékhelyen dolgozik, ott veszi igénybe a szolgáltatásokat, így az infrastruktúra fejlesztésével összefüggésben általuk generált igények, fejlesztési szükségletek jelentős részben Szombathely MJV területén jelentkeznek.

A tércategóriába tartozó települések:

7. táblázat: Szombathely Megyei Jogú Város vonzáskörzetéhez tartozó települések

Acsád	Rábatöttös
Balogunyom	Salköveskút
Bozzai	Sorkifalud
Bucusu	Sorkikápolna
Csempeszkopács	Sorokpolány
Dozmat	Szentpéterfa
Felsőcsatár	Sé
Gencsapáti	Söpte
Gyanógeregye	Tanakajd
Horvátlövő	Torony
Ják	Táplánszentkereszt
Kisunyom	Vasasszonyfa
Meszlen	Vaskeresztes
Narda	Vassurány
Nemesbód	Vasszilvágy
Nemeskolta	Vasszécseny
Nárai	Vát
Perenye	Vép
Pornóapáti	Zsennye
Rum	

Északi gazdasági-, gyógy- és kulturális turisztikai övezet

Bük és Sárvár térsége több szempontból hasonló adottságokkal rendelkező település, mindkét város nemzetközi jelentőségű gyógyfürdői révén meghatározó pontja a 429/2020. Korm. rendelettel kijelölt Bük-Sárvár turisztikai térségnek. A megye turisztikai bevételeinek döntő része így a megye északi (Sárvár-Celldömölk tengely mentén, illetve attól északra elhelyezkedő) területén realizálódik. A gazdaságszerkezet, a turizmus abban elfoglalt súlya, továbbá a településszerkezet sajátosságai következtében külön tércategória, és az ahhoz rendelt forrásfelhasználási mód alkalmazása indokolt. A tércategóriát jó közlekedési hálózatok, a megyeszékhely jó – és az északi területek vonatkozásában a szomszéd megyei jogú város, Sopron, viszonylag jó – elérhetősége jellemzi, egyben a turisztikai területen kívüli gazdasági szektorok vonatkozásában is jelentős pólusokkal (pl. Sárvár, vagy pl. a kisebb településméret kategóriájában Lukácsháza). A térség külső térszerkezeti kapcsolódásai is erősek, melyek javítják annak helyzetét – az északi, északnyugati területek vonatkozásában Ausztria felé, míg az északkeleti területek esetén Győr-Moson-Sopron megye (Győr) irányába.

A turizmus, mint húzóágazat további megerősítéséhez kapcsolódóan fontos rögzíteni, hogy a nemzetközi jelentőségű gyógyfürdők támogatása ágazati operatív program keretében történhet meg, azonban ezen tércategóriában található a celldömölki Vulkán Gyógy- és Élményfürdő, amelynek fejlesztése – mind a szolgáltatások, mint az energiahatékonyság tekintetében – a TOP Plusz keretében történik, így az önkormányzati épületek energetikai korszerűsítése c. felhívásra külön benyújtási

szakasz meghirdetésével szükséges forrást allokálni. (A felhívás keretösszege az ITP 2.0 változatában 2 875 millió Ft-ról 1 310 millió Ft-tal 4 185 millió Ft-ra emelkedett, így a felhívás 1. benyújtási szakaszát követően képződött forrásmaradványokat is figyelembe véve a celldömölki Vulkán Gyógy- és Élmenyfürdő fejlesztésére 1 milliárd Ft különíthető el).

A tércategóriába tartozó települések számára elkülönített keretösszeg összesen 11,546 mrd Ft, amely a megye számára rendelkezésre álló (kiemelt forrásfelhasználási módok alkalmazása nélkül számított) keret 30,4%-át teszi ki. A keretösszeg meghatározásának elve elsődlegesen a tércategória népességének a megye teljes népességéhez viszonyított arányán alapul (a térség állandó népessége 2019.12.31-én 73 086 fő, a megye lakónépessége ugyanezen időpontban 252 174 fő volt, amely arány 29,0%-ot tesz ki).

A tércategóriába tartozó települések:

8. táblázat: Északi gazdasági-, gyógy- és kulturális turisztikai övezetbe tartozó települések

Bő	Kenyeri	Pósfa
Bögöt	Kiszsídány	Pusztacsó
Bozsok	Kőszeg	Rábapaty
Bük	Kőszegdoroszló	Répcelak
Cák	Kőszegpaty	Répcseszentgyörgy
Celldömölk	Kőszegszerdahely	Sajtoskál
Chernelháza	Lócs	Sárvár
Csánig	Lukácsháza	Simaság
Csénye	Mersevát	Sitke
Csepreg	Mesterháza	Szeleste
Csöngye	Nagygeresd	Szergény
Gór	Nagysimonyi	Tokorcs
Gyöngyösfalu	Nemescsó	Tömörd
Hegyfalu	Nemesládony	Tompaládony
Horvátzsídány	Nick	Tormásliget
Iklanberény	Ölbő	Uraiújfalu
Jákfa	Ólmod	Vámoscsalád
Kemenesmagasi	Ostffyasszonyfa	Vásárosmiske
Kemenesmihályfa	Pápoc	Vasegerszeg
Kemenessömjén	Peresznye	Velem
Kemenesszentmárton	Porpác	Vönöck
		Zsédény

Dél-Vas megye aprófalvas, természeti-táji erőforrásokban gazdag térségei

Dél-Vas megye aprófalvas, természeti-táji erőforrásokban gazdag térségei jelentős részben aprófalvas, sok tekintetben periférikus elhelyezkedésű területekkel jellemezhetők. Ilyen periférikus jellemzőkkel bírnak a Vas-Zala-Veszprém megye találkozási pontja közeli belső periféria; a Rába-vonalától délre elhelyezkedő aprófalvas terület (Őrség, Vasi-hegyhát területe), valamint az államhatár-közeli fekvésű területek – kiemelten a szlovén-osztrák-magyar hármashatár vidéke.

További jellemzője ennek a térkategóriának a központi funkciójú települések alacsony lakosság száma, a kevésbé jó elérhetőségi viszonyok – mind megyén belül, mind pedig országos viszonylatban –, a falvak elnéptelenedése, a vidéki munkahelyek hiánya.

Ez a térkategória ugyanakkor jelentős fejlődési potenciált is hordoz magában, hiszen ezek a területek egyben az érintetlen természeti környezet révén, és az abból merítkező aktív turisztikai fejlesztések bázisait is adják. Településeik fejlesztése komplex vidékfejlesztési beavatkozások révén történhet meg, szem előtt tartva a vidéki életmód nyújtotta előnyök megőrzését, kombinálva a 21. századi lehetőségek megteremtésével – így biztosítva minőségi vidéki életet, biztosítandó a népesség helyben maradását. Kiemelendő emellett a 8-as főút által Ausztria (Graz) irányába mutató kapcsolat potenciálja, amely elsősorban Szentgotthárd, Körmend és részben Vasvár számára biztosíthatja a központi szerepkör további erősödését. A fenti jellemzők alapján indokolt a dél-vasi térség önálló forrásfelhasználási módként történő szerepeltetése az integrált területi programban.

A turisztikai ágazat erősítéséhez kapcsolódó kiemelt fejlesztési célként fogalmazható meg a Szentgotthárd Spa & Wellness fürdő fejlesztése, amely mind a szolgáltatások, mint az energiahatékonyság tekintetében a TOP Plusz keretében történik, így az önkormányzati épületek energetikai korszerűsítése c. felhívásra külön benyújtási szakasz meghirdetésével szükséges forrást allokálni. (A felhívás keretösszege az ITP 2.0 változatában 2 875 millió Ft-ról 1 310 millió Ft-tal 4 185 millió Ft-ra emelkedett, így a felhívás 1. benyújtási szakaszát követően képződött forrásmaradványokat is figyelembe véve a Szentgotthárd Spa & Wellness fürdő fejlesztésére 1 milliárd Ft különíthető el).

A térkategóriába tartozó települések számára elkülönített keretösszeg összesen 8,995 mrd Ft, amely a megye számára rendelkezésre álló (kiemelt forrásfelhasználási módok alkalmazása nélkül számított) keret 23,7%-át teszi ki. A keretösszeg meghatározásának elve elsődlegesen a térkategória népességének a megye teljes népességéhez viszonyított arányán alapul (a térség állandó népessége 2019.12.31-én 67 885 fő, a megye lakónépessége ugyanezen időpontban 252 174 fő volt, amely arány 26,9%-ot tesz ki).

A térkategóriába tartozó települések:

9. táblázat: Dél-Vas megye aprófalvas, természeti-túji erőforrásokban gazdag térségeihez tartozó települések

Alsószölnök	Gersekarát	Kissomlyó	Pácsony
Alsóújlak	Győrvar	Köcsk	Pankasz
Andrásfa	Halastó	Kondorfa	Pecöl
Apátistvánfalva	Halogy	Körmend	Petőmihályfa
Bajánsenye	Harasztifalu	Magyarlak	Pinkaminszent
Bejczygyertyános	Hegyháthodász	Magyarnádalja	Püspökmolnári
Bérbaltavár	Hegyhátsál	Magyarszecsőd	Rábagyarmat
Boba	Hegyhátszentjakab	Magyarszombatfa	Rábahídvég
Bögöte	Hegyhátszentmárton	Megyehíd	Rádóckölked
Borgáta	Hegyhátszentpéter	Meggyeskovácsi	Rátót
Csákánydoroszló	Hosszúpereszteg	Mesteri	Rönök
Csehi	Ikervár	Mikosszéplak	Sárfimizdó
Csehimindszent	Ispánk	Molnaszecsőd	Sótony
Csipkerek	Ivác	Nádasd	Szaknyér

VAS MEGYE INTEGRÁLT TERÜLETI PROGRAMJA 2021-2027

Csörötnek	Jánosháza	Nagykölked	Szakonyfalu
Daraboshegy	Káld	Nagymizdó	Szalafő
Döbörhegy	Kám	Nagyrákos	Szarvaskend
Döröske	Karakó	Nagytilaj	Szatta
Duka	Katafa	Nemeskeresztúr	Szemenye
Egervölgy	Keléd	Nemeskocs	Szentgotthárd
Egyházashetye	Kemeneskápolna	Nemesmedves	Szőce
Egyházashollós	Kemenespálfa	Nemesrempehollós	Telekes
Egyházasarádóc	Kemestaródfa	Nyőgér	Vasalja
Felsőjánosfa	Kenéz	Olaszfa	Vashosszúfalu
Felsőmarác	Kercaszomor	Orfalu	Vasvár
Felsőszölnök	Kerkáskápolna	Órimagyarósd	Vasszentmihály
Gasztony	Kétvölgy	Óriszentpéter	Velemér
Gérce	Kisrákos	Oszkó	Viszák

Kiemelt forrásfelhasználási módok

Kiemelt forrásfelhasználási módot a megyei foglalkoztatási-gazdaságfejlesztési együttműködések támogató beavatkozás esetében alkalmaz a megyei ITP. A beavatkozás jellegénél fogva egy speciális kedvezményezett kört céloz meg (a megyei önkormányzatot, mint a kiemelt projektek koordinációjáért is felelős területi szereplőt; a munkaerőpiaci támogatások/programok lebonyolításában gyakorlattal rendelkező szereplőket; illetve a köznevelési közfeladat ellátásában fenntartóként részt vevő szerveket), továbbá a beavatkozás földrajzi hatóköre az egész megyére kiterjed (beleértve a megyei jogú város területét is), így a beavatkozást célszerű technikai értelemben kis számú projekt keretében megvalósítani, ami a kiemelt forrásfelhasználási mód alkalmazását indokolja.

Kiemelt forrásfelhasználási módok alkalmazására a fentiek alapján az alábbi felhívások esetében kerül sor:

- 1.1.2 4 és 5 számjegyű utak fejlesztése:
 - keretösszeg: 4 310 millió Ft (a felhívás keretösszege az ITP 2.0 változatában 3000 millió Ft-ról 4 310 millió Ft-ra növekedett);
 - a fenntartható városfejlesztési eszköz vonatkozásában a forrás megbontására nem került sor, tekintettel arra, hogy a felmerülő útfejlesztésre vonatkozó igények az 1.3.2 Fenntartható városfejlesztés c. felhívás keretében támogathatóak;
 - elsődleges kedvezményezett: Magyar Közút Nonprofit Kft., mint kizárólagos építető.
- 3.1.1 Megyei foglalkoztatási-gazdaságfejlesztési együttműködések:
 - keretösszeg: 1 973 millió Ft;
 - elsődleges kedvezményezett: megyei önkormányzat és kormányhivatal.
- 3.2.1 Fenntartható humán fejlesztések:
 - kiemelt forrásfelhasználási mód szerinti keretösszeg: 600 millió Ft (a felhívás egyéb földrajzi forrásfelhasználás);
 - elsődleges kedvezményezett: megyei önkormányzat vagy hivatala).
- 3.3.4 Köznevelési infrastruktúra fejlesztése:
 - keretösszeg: 2 869 millió Ft (a felhívás keretösszege az ITP 2.0 változatában 1 669 millió Ft-tal növekedett, melyre egyrészt a 3.1.3 Helyi humán fejlesztések c. felhívás keretösszegének 3 300 millió Ft-ról 2 193 millió Ft-ra történő módosítása (1 107 millió Ft), másrészt a 3.1.1 Megyei foglalkoztatási-gazdaságfejlesztési együttműködések c. felhívás 2 535 millió Ft-os keretének 1 973 millió Ft-ra történő csökkentése (562 millió Ft) nyújt fedezetet;
 - elsődleges kedvezményezett: tankerületi központok. (A forrás szűkösségére is tekintettel cél a tankerületek által fenntartott intézmények támogatása, figyelembe véve, hogy az egyéb fenntartók (pedagógiai szakszolgálatok, egyházak) jelentősen kevesebb számú intézményt tartanak fenn a megyében. Mindezek miatt – a tankerületi központokkal történt egyeztetést követően – a fenntartható városfejlesztési eszköz keretében köznevelési infrastruktúra fejlesztésére többletforrás allokálása nem tervezett, a források 100%-a tankerületi központok számára kerülhet felhasználásra).

Fejlesztési cél – aktív turizmus fejlesztése

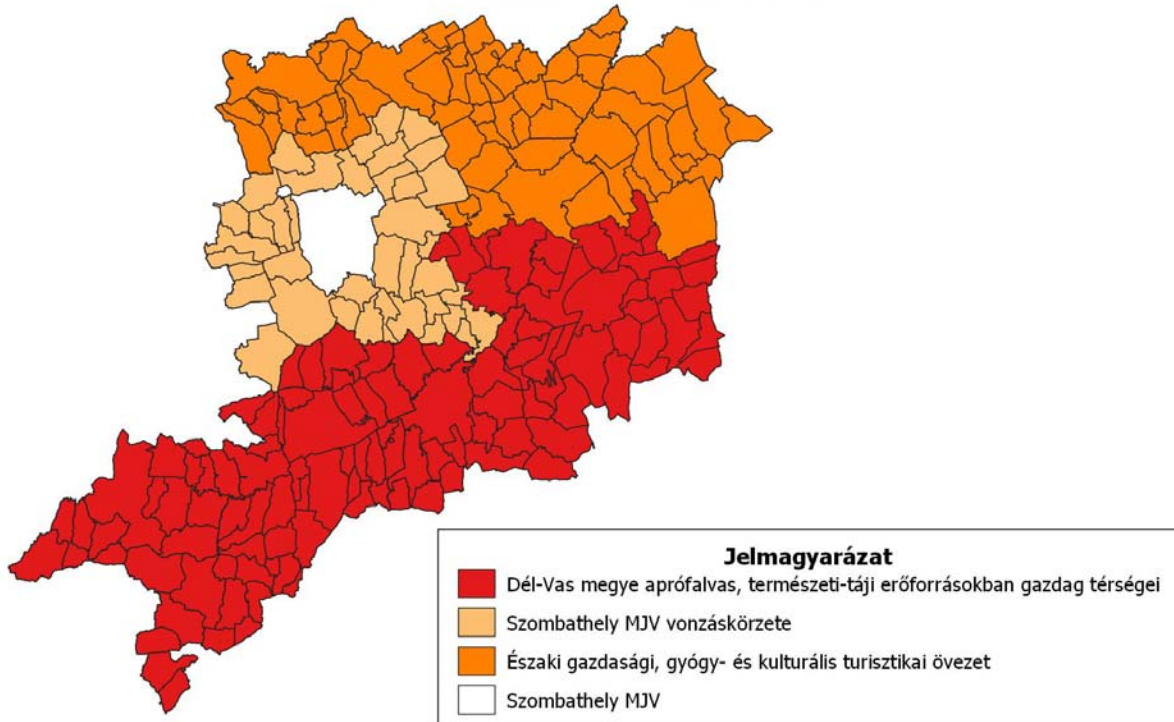
Az ITP 2.0 változatában a tematikus célokhoz kötött (megyén belüli földrajzi differenciálással nem párosuló) forrásfelhasználási módok is megjelentek.

Az 1.1.4 Aktív turizmus fejlesztése c. felhívás ily módon került beemelésre, „fejlesztési cél – aktív turizmus fejlesztése” forrásfelhasználási mód alkalmazásával, az Aktív- és Ökoturisztikai Fejlesztési Központ (AÓFK) szakami koordinációja mellett, 1 651 millió Ft keretösszeggel mellett jelenik meg. (A fenntartható városfejlesztési eszköz vonatkozásában a forrás megbontására nem került sor, tekintettel arra, hogy a felhívás fejlesztési cél szerinti forrásfelhasználási mód szerint jeleníthető meg,

valamint arra, hogy a felhívás tárgyát képező aktív turisztikai fejlesztések jellegükből fakadóan elsődlegesen a vidéki térségekben értelmezhetőek.)

3. ábra: Vas megyei területi forrásfelhasználási módok

Vas megye tércategóriái a TOP Plusz Operatív Program forrásainak felhasználásához



Az egyes felhívásokra a forrásfelhasználási módok szerint allokált keretösszegeket az alábbi táblázat tartalmazza.

10. táblázat: Vas megyei területi forrásfelhasználási módok

Prioritás	Prioritási keretösszege (Ft)	Intézkedés	Intézkedés forráskerete (Ft)	Felhívás	Felhívás/Tématerület forráskerete (Ft)	Fenntartható városfejlesztés forrásfelhasználási mód keretösszege (Ft)	Forrásfelhasználási mód I. (Dél-Vas megye aprófalvas, természeti-táji erőforrásokban gazdag térsége területén megvalósuló fejlesztések) keretösszege (Ft)	Forrásfelhasználási mód II. (Szombathelyi járás megyei jogú városon kívüli területén megvalósuló fejlesztések) keretösszege (Ft)	Forrásfelhasználási mód III. (Északi gazdasági, gyógy- és kulturális turisztikai övezet területén megvalósuló fejlesztések) keretösszege (Ft)	Forrásfelhasználási mód IV. (Kiemelt) keretösszege (Ft)	Fejlesztési cél-Aktív turizmus fejlesztése (Ft)	Forrásfelhasználási módok keretösszege összesen (Ft) (Meg kell egyeznie az "F" oszlop adataival)		
1. PRIORITÁS: VERSENYKÉPES MEGYE	28 950 955 369	1.1 Helyi gazdaságfejlesztés	10 710 877 301	1.1.1 Helyi gazdaságfejlesztés	1 650 000 000		700 000 000	250 000 000	700 000 000			1 650 000 000		
				1.1.2 4 és 5 számjegyű utak fejlesztése	4 310 122 699		-	-	-	4 310 122 699			4 310 122 699	
				1.1.3 Helyi és térségi turizmusfejlesztés	3 100 000 000		950 000 000	250 000 000	1 900 000 000				3 100 000 000	
				1.1.4 Aktív turizmus fejlesztése	1 650 754 601								1 650 754 601	
				1.1 Összesen	10 710 877 301		1 650 000 000	500 000 000	2 600 000 000	4 310 122 699	1 650 754 601		10 710 877 301	
		1.2 Településfejlesztés, települési szolgáltatások	9 950 000 000	1.2.1 Élhető települések	6 650 000 000		2 370 000 000	1 493 387 462	2 786 612 538					6 650 000 000
				<i>Ebből: Zöld infrastruktúra fejlesztése</i>	800 000 000		350 000 000	100 000 000	350 000 000					800 000 000
				<i>Csapadékvíz</i>	2 400 000 000		670 000 000	630 000 000	1 100 000 000					2 400 000 000
				<i>Kerékpárút</i>	2 350 000 000		1 000 000 000	350 000 000	1 000 000 000					2 350 000 000
				1.2.2 Szociális célú városrehabilitáció (ERFA)	-		-	-	-					-
				1.2.3 Belterületi utak fejlesztése	3 300 000 000		1 400 000 000	500 000 000	1 400 000 000					3 300 000 000
				1.2 Összesen:	9 950 000 000		3 770 000 000	1 993 387 462	4 186 612 538	-				9 950 000 000
		1.3 Fenntartható városfejlesztés	8 290 078 068	1.3.1 Fenntartható városfejlesztési stratégiák támogatása	80 000 000		80 000 000							80 000 000
				1.3.2 Fenntartható városfejlesztés (1. prioritás ERFA projektek)	8 210 078 068		8 210 078 068							8 210 078 068
				1.3 Összesen	8 290 078 068		8 290 078 068							8 290 078 068
2. PRIORITÁS: KLÍMABARÁT MEGYE	5 310 122 699	2.1 Klímabarát megye	5 310 122 699	2.1.1 Önkormányzati épületek energetikai korszerűsítése	4 185 122 699		1 300 000 000	414 000 000	2 471 122 699			4 185 122 699		
				2.1.2 Fenntartható energiahatékonyság	1 125 000 000		1 125 000 000						1 125 000 000	
				2.1 Összesen	5 310 122 699		1 125 000 000	414 000 000	2 471 122 699				5 310 122 699	
3. PRIORITÁS: GONDOSKODÓ MEGYE	15 066 921 932	3.1 Megyei és térségi fejlesztések (ESZA+ elemei)	4 166 000 000	3.1.1 Megyei foglalkoztatási-gazdaságfejlesztési együttműködések	1 973 316 915		-	-	-	1 973 316 915		1 973 316 915		
				3.1.2 Szociális célú városrehabilitáció (ESZA+)	-		-	-	-					
				3.1.3 Helyi humán fejlesztések	2 192 683 085		675 000 000	242 683 085	675 000 000	600 000 000			2 192 683 085	
		3.1 Összesen	4 166 000 000		675 000 000	242 683 085	675 000 000	2 573 316 915			4 166 000 000			
		3.2 Fenntartható városfejlesztés (ESZA+ elemei)	1 800 000 000	3.2.1 Fenntartható humán fejlesztések	1 800 000 000		1 800 000 000							1 800 000 000
				3.2 Összesen	1 800 000 000		1 800 000 000							1 800 000 000
		3.3 Helyi és térségi közszolgáltatások (ERFA)	9 100 921 932	3.3.1 Gyermekevelést támogató humán infrastruktúra fejlesztése	2 300 000 000		890 000 000	520 000 000	890 000 000					2 300 000 000
				<i>Bölcsődei fejlesztés</i>	900 000 000		300 000 000	300 000 000	300 000 000					900 000 000
				<i>Óvodai fejlesztés</i>	1 400 000 000		590 000 000	220 000 000	590 000 000					1 400 000 000
				3.3.2 Helyi egészségügyi és szociális infrastruktúra fejlesztése	1 700 000 000		710 000 000	280 000 000	710 000 000					1 700 000 000
<i>Egészségügyi alap-és szakrendelés</i>	1 200 000 000				500 000 000	200 000 000	500 000 000					1 200 000 000		
<i>Szociális alapszolgáltatás</i>	500 000 000				210 000 000	80 000 000	210 000 000					500 000 000		
3.3.3 Fenntartható humán infrastruktúra	2 231 921 932				2 231 921 932								2 231 921 932	
3.3.4 Köznevelési infrastruktúra fejlesztése	2 869 000 000		-	-	-	2 869 000 000					2 869 000 000			
3.3 Összesen:	9 100 921 932		2 231 921 932	1 600 000 000	800 000 000	1 600 000 000	2 869 000 000			9 100 921 932				

5. A projektkiválasztás az ITP 2021-27 alapján – településdifferenciálás

A projektkiválasztás alapját a Vas Megyei Önkormányzat két fő szempontrendszer mentén jelöli ki. Meghatároz egyrészt egy általános, a megye településeit egy komplex fejlettségi mutatószám alapján kategorizáló besorolást (településdifferenciálás), másrészt pedig az egyes tématerületekhez (intézkedésekhez) kapcsolódó témaspecifikus szempontok alkalmazásával segíti elő az adott tématerületen kitűzött programszintű célokhoz leginkább hozzájáruló projektek kiválasztását.

A településdifferenciálás keretében a megye minden települése – kivéve az ERFA 11. cikk alapján megfogalmazott városfejlesztési eszköz keretében kijelölt megyei jogú várost – besorolása megtörtént.

A besorolás alapját három fő tématerület objektív mutatói képezik, amely tématerületek az alábbiak:

- a) infrastruktúra és humán ellátórendszerek állapota és hozzáférhetősége
- b) jövedelemviszonyok/foglalkoztatási helyzet/demográfiai jellemzők
- c) környezeti érzékenység

Az egyes tématerületeken használt mutatók:

a) infrastruktúra és humán ellátórendszerek állapota és hozzáférhetősége

- közös önkormányzati hivatal székhelytelepülése
- általános iskolával történő ellátottság (helyben rendelkezésre áll)
- óvodával történő ellátottság (helyben rendelkezésre áll)
- bölcsődével történő ellátottság (helyben rendelkezésre áll)
- bentlakásos idősellátó intézménnyel történő ellátottság (helyben rendelkezésre áll)
- zsáktelepülés
- vasútállomással/vasúti megállóhellyel rendelkezik
- szennyvízcsatorna-hálózattal rendelkezik

b) jövedelemviszonyok/foglalkoztatási helyzet/demográfiai jellemzők

- demográfiai folyamatok öregedési index alapján
 1. erősen előregedő (öregedési indexek átlaga a 2015-2019 évek alapján 200 feletti)
 2. közepesen előregedő (öregedési indexek átlaga a 2015-2019 évek alapján 150-200 közötti)
 3. mérsékelten előregedő (öregedési indexek átlaga a 2015-2019 évek alapján 120-150 közötti)
 4. enyhén előregedő (öregedési indexek átlaga a 2015-2019 évek alapján 100-120 közötti)
 5. pozitív trend (öregedési indexek átlaga a 2015-2019 évek alapján 100 alatti)
- egy főre jutó adóerőképesség (2020. évi adatok alapján, Ft/fő lakosságszámra vetítve)
 1. 22 000 alatt
 2. 22 001 - 50 000
 3. 50 001 - 68 000
 4. 68 001 - 90 000
 5. 90 001 - 120 000
 6. 120 001 - 950 000
- egy főre jutó összevont SZJA adóalapba tartozó jövedelem 2016-2018 közötti évek alapján számított átlaga (Ft/fő lakosságszámra vetítve)
 1. 400 000- 1 000 000
 2. 1 000 001 - 1 150 000
 3. 1 150 001 - 1 200 000
 4. 1 200 001 - 1 300 000
 5. 1 300 001 - 1 500 000
 6. 1 500 001 –

- o 180 napon túli nyilvántartott álláskeresők egy főre jutó számának átlaga (2015-2019. évek átlaga alapján, %)
 1. 1,2%, vagy felette (a megyei átlag 150%-a feletti érték)
 2. 1-1,2% közötti (a megyei átlag 125-150%-a közötti érték)
 3. 0,8-1% közötti (a megyei átlag 100-125%-a közötti érték)
 4. 0,6-0,8% közötti (a megyei átlag 75-100%-a közötti érték)
 5. 0,4-0,6% közötti (a megyei átlag 50-75%-a közötti érték)
 6. 0,4% alatti (a megyei átlag 50%-a alatti érték)

c) környezeti érzékenység

- o 27/2004. (XII. 25.) KvVM rendelet alapján a felszín alatti vizek szempontjából fokozottan vagy kiemelten érzékeny területen levő település
- o 6/2005. (II. 22.) KvVM-BM rendelet alapján ár- és belvíz veszélyeztetettségi szempontból erősen vagy közepesen érintett település
- o sérülékeny ivóvízbázissal rendelkező település
 1. üzemelő sérülékeny ivóvízbázis
 2. távlati sérülékeny ivóvízbázis
- o NATURA 2000 területtel érintett település

A fenti három típusú mutatóhoz kapcsolódó szempontok alapján a települések a fő tématerületek szerint külön-külön rangsorolhatók, így sorrendiség állítható fel az infrastruktúra és a humán ellátórendszerek állapota és hozzáférhetősége szempontjából; a jövedelemviszonyok, foglalkoztatási helyzet, illetve a demográfiai jellemzők szempontjából, valamint a környezeti érzékenység szempontjából.

A településkategóriák az egyes pályázati felhívások értékelési szempontrendszerének részét képezik, ahol a felhívás tematikájának megfelelő kategória vagy kategóriák szerinti sorrend képezi a pontozás alapját (így például a „Gyermeknevelést támogató humán infrastruktúra fejlesztése” c. felhívás esetében az a) infrastruktúra és humán ellátórendszerek állapota és hozzáférhetősége, valamint a b) jövedelemviszonyok/foglalkoztatási helyzet/demográfiai jellemzők szerinti kategorizálás használandó, stb).

Az egyes tématerületek (felhívások) esetében alkalmazott településkategóriákat az alábbi táblázat tartalmazza:

11. táblázat: Az egyes felhívások szerint alkalmazott településkategóriák bemutatása

Tématerület/felhívás	a) infrastruktúra és humán ellátórendszerek állapota és hozzáférhetősége	b) jövedelemviszonyok/foglalkoztatási helyzet/demográfiai jellemzők	c) környezeti érzékenység
1.1.1 Helyi gazdaságfejlesztés	X	X	
1.1.2 4 és 5 számjegyű utak fejlesztése	X	X	
1.1.3 Helyi és térségi turizmusfejlesztés	X	X	
1.1.4 Aktív turizmus fejlesztése	X	X	
1.2.1 Élhető települések	X	X	X

VAS MEGYE INTEGRÁLT TERÜLETI PROGRAMJA 2021-2027

1.2.3 Belterületi utak fejlesztése	X	X	
1.3 Fenntartható városfejlesztés (1.3.1 és 1.3.2 konstrukciók összesen)	A projektek kiválasztása fenntartható városfejlesztés eszköz keretében történik.		
2.1.1 Önkormányzati épületek energetikai korszerűsítése, energiaközösségek	X	X	
2.1.2 Fenntartható városfejlesztés (energetika)	A projektek kiválasztása fenntartható városfejlesztés eszköz keretében történik.		
3.1.1 Megyei foglalkoztatási-gazdaságfejlesztési együttműködések	A projektek kiválasztása kiemelt eljárásrend keretében történik.		
3.1.3 Helyi humán fejlesztések	X	X	
3.2.1 Fenntartható városfejlesztés	A projektek kiválasztása fenntartható városfejlesztés eszköz keretében történik.		
3.3.1 Gyermeknevelést támogató humán infrastruktúra fejlesztése	X	X	
3.3.2 Helyi egészségügyi és szociális infrastruktúra fejlesztése	X	X	
3.3.3 Fenntartható városfejlesztés (bölcsőde, óvoda, köznevelés, egészségügyi alap- és szakrendelés, szoc. alapszolgáltatás)	A projektek kiválasztása fenntartható városfejlesztés eszköz keretében történik.		
3.3.4 Köznevelési infrastruktúra fejlesztése	X	X	

Az egyes tématerületek szerinti kategóriák az alábbi számítási módszertan alapján jelölhetők ki:

a) infrastruktúra és humán ellátórendszerek állapota és hozzáférhetősége

szempont	pontérték
közös önkormányzati hivatal székhelytelepülése	+1
általános iskolával történő ellátottság (helyben rendelkezésre áll)	+1
óvodával történő ellátottság (helyben rendelkezésre áll)	+1
bölcsődével történő ellátottság (helyben rendelkezésre áll)	+1
bentlakásos idősellátó intézménnyel történő ellátottság (helyben rendelkezésre áll)	+1
zsáktelepülés	-3
vasútállomással/vasúti megállóhellyel rendelkezik	+1
szennyvízcsatorna-hálózattal rendelkezik	+1

A megye települései a fenti pontértékek településenkénti összesítésével az alábbi négy kategóriába sorolhatók az infrastruktúra és a humán ellátórendszerek állapota és hozzáférhetősége szempontjából:

településkategória az infrastruktúra és humán ellátórendszerek állapota és hozzáférhetősége alapján	összesített pontérték minimum	összesített pontérték maximum	érintett települések száma összesen (db)	érintett települések száma Dél-Vas megye aprófalvas, természeti-táji erőforrásokban gazdag térségei (db)	érintett települések száma Szombathely MJV vonzáskörzete (db)	érintett települések száma, Északi gazdasági-, gyógy- és kulturális turisztikai övezet (db)
1. erősen hiányos	-3	0	46	30	2	14
2. hiányos	1	2	112	57	23	32
3. közepes	3	4	39	18	9	12
4. fejlett	5	7	18	7	5	6

b) jövedelemviszonyok/foglalkoztatási helyzet/demográfiai jellemzők

szempont	pontérték
demográfiai folyamatok öregedési index alapján	
erősen elöregedő (öregedési indexek átlaga a 2015-2019 évek alapján 200 feletti)	+1
közepesen elöregedő (öregedési indexek átlaga a 2015-2019 évek alapján 150-200 közötti)	+2
mérsékelten elöregedő (öregedési indexek átlaga a 2015-2019 évek alapján 120-150 közötti)	+3
enyhén elöregedő (öregedési indexek átlaga a 2015-2019 évek alapján 100-120 közötti)	+4
pozitív trend (öregedési indexek átlaga a 2015-2019 évek alapján 100 alatti)	+5
egy főre jutó adóerőképesség (2020. évi adatok alapján, Ft/fő)	
22 000 alatt	+2
22 001 - 50 000	+4
50 001 - 68 000	+6
68 001 - 90 000	+8
90 001 - 120 000	+10
120 001 - 950 000	+12
Egy főre jutó összevont SZJA adóalapba tartozó jövedelem 2016-2018 közötti évek alapján számított átlaga (Ft/fő)	
400 000 - 1 000 000	+1
1 000 001 - 1 150 000	+2
1 150 001 - 1 200 000	+3
1 200 001 - 1 300 000	+4
1 300 001 - 1 500 000	+5
1 500 001 -	+6
180 napon túli nyilvántartott álláskeresők egy főre jutó számának átlaga a 2015-2019. évek átlaga alapján (%)	
1,2% feletti (a megyei átlag 150%-a feletti érték)	+1
1-1,2% közötti (a megyei átlag 125-150%-a közötti érték)	+2
0,8-1% közötti (a megyei átlag 100-125%-a közötti érték)	+3
0,6-0,8% közötti (a megyei átlag 75-100%-a közötti érték)	+4
0,4-0,6% közötti (a megyei átlag 50-75%-a közötti érték)	+5
0,4% alatti (a megyei átlag 50%-a alatti érték)	+6
ipari parkkal rendelkezik	+3

A megye települései a fenti pontértékek településenkénti összesítésével az alábbi négy kategóriába sorolhatók a jövedelemviszonyok, a foglalkoztatási helyzet, valamint a demográfiai jellemzők szempontjából:

VAS MEGYE INTEGRÁLT TERÜLETI PROGRAMJA 2021-2027

településkategória jövedelemviszonyok/foglalkoztatási helyzet/demográfiai jellemzők alapján	összesített pontérték minimum	összesített pontérték maximum	érintett települések száma összesen (db)	érintett települések száma Dél- Vas megye aprófalvas, természeti-táji erőforrásokban gazdag térségei (db)	érintett települések száma Szombathely MJV vonzáskörzete (db)	érintett települések száma, Északi gazdasági- , gyógy- és kulturális turisztikai övezet (db)
1. kedvezőtlen	5	9	55	42	4	9
2. enyhén kedvezőtlen	10	12	56	28	6	22
3. közepes	13	16	76	33	19	24
4. kedvező	17	28	28	9	10	9

c) környezeti érzékenység

szempont	pontérték
27/2004. (XII. 25.) KvVM rendelet alapján a felszín alatti vizek szempontjából fokozottan vagy kiemelten érzékeny területen levő település	+1
6/2005. (II. 22.) KvVM-BM rendelet alapján ár- és belvíz veszélyeztetettségi szempontból erősen vagy közepesen érintett település	
erősen érintett	+4
közepesen érintett	+2
sérülékeny ivóvízbázissal rendelkező település	+2
NATURA 2000 területtel érintett település	+1

A megye települései a fenti pontértékek településenkénti összesítésével az alábbi négy kategóriába sorolhatók a környezeti érzékenység szempontjából:

településkategória a környezeti érzékenység alapján	összesített pontérték minimum	összesített pontérték maximum	érintett települések száma összesen (db)	érintett települések száma Dél-Vas megye aprófalvas, természeti-táji erőforrásokban gazdag térségei (db)	érintett települések száma Szombathely MJV vonzáskörzete (db)	érintett települések száma, Északi gazdasági-, gyógy- és kulturális turisztikai övezet (db)
1. nincs kitettség	0	0	55	24	14	17
2. enyhe kitettség	1	1	71	47	5	19
3. közepes kitettség	2	4	34	13	12	9
4. erős kitettség	5	9	55	28	8	19

Az egyes kategóriák alapját képező adatok települési szinten megjelenített listáját, valamint az egyes kategóriákba tartozó települések tételes listáját az ITP 1. sz. melléklete tartalmazza.

6. A Területi Kiválasztási Kritérium Rendszer szükségessége és kapcsolata az ITP 2021-27 dokumentummal

Az operatív programok, köztük a Vas Megye Integrált Területi Programjának finanszírozását biztosító Terület- és Településfejlesztési Operatív Program Plusz végrehajtásának rendjét szabályozó 256/2021. (V.18.) kormányrendelet alapján a Vas Megyei Önkormányzat részt vesz a döntés-előkészítési folyamatban. Ennek során elvégzi az ITP összeállításával kapcsolatos feladatokat, melyek keretében jóváhagyja a dokumentumot, kezdeményezi annak módosítását, véleményezi a pályázati felhívásokat, meghatározza a területi értékelési szempontokat, valamint az Irányító Hatóságtól, a Közreműködő Szervezettől és a Kedvezményezettektől adatot és tájékoztatást kérhet.

A döntés-előkészítési feladatot a Vas Megyei Önkormányzat, illetve hivatala végzi, figyelembe véve a személyi és szervezeti szintű összeférhetetlenségi szabályokat. A döntés-előkészítő bizottság Vas Megyei Közgyűlés által delegált tagja a megyei közgyűlés ezen célra létrehozott ideiglenes bizottsága által megfogalmazott mandátum alapján teszi meg javaslatát. Az ideiglenes bizottság a megyei közgyűlés 5 tagjából áll.

A 256/2021. (V.18.) kormányrendelet alapján azon támogatási kérelem esetében hozható támogató döntés, amelyet a területi szereplő (az illetékes megyei önkormányzat) által delegált tag is támogat a döntés-előkészítő bizottságban. A döntés-előkészítő bizottság működésének szabályait, tagjait az irányító hatóság által kiadott ügyrend tartalmazza. A döntés-előkészítő bizottság döntési javaslata alapján a döntést a program Irányító Hatósága hozza meg.

A TOP Plusz keretében benyújtott projektek az Irányító Hatóság és a területi szereplők által kialakított területi kiválasztási szempontrendszer (TKR) alapján kerülnek értékelésre. A kritériumrendszer keretében az Irányító Hatóság határozza meg azokat a szakmai szempontokat, amelyek alapján a támogathatóság küszöbértékeiként meghatározott szakmai színvonal vizsgálata biztosítható. A minimálisan teljesítendő kritériumokon túl a támogató döntés az értékelési szempontrendszer objektív kritériumainak segítségével meghatározott rangsor felállításával, a rendelkezésre álló forráskeret figyelembevételével hozható meg.

Az értékelési szempontrendszer részben az Irányító Hatóság, részben a területi szereplők által meghatározott kritériumokon alapul, melyeket az alábbi táblázatok mutatnak be:

12. táblázat: Az Irányító Hatóság által meghatározott kiválasztási kritériumok

Kritérium megnevezése		Tartalmi magyarázat
1.	Illeszkedés a TOP Plusz céljaihoz	A kiválasztási kritérium a TOP Plusz valamely konkrét céljához/céljaihoz, és az abból levezetett felhívás céljaihoz való szoros illeszkedést és kapcsolódást vizsgálja.

2.	Szakmai indokoltság, megalapozottság	<p>A kiválasztási kritérium legfőbb funkciója a beavatkozás indokoltságának vizsgálata. Ehhez a szakmai alátámasztás, indoklás és/vagy kellő kidolgozottságú helyzetelemzés, igényfelmérés értékelése szükséges.</p> <p>A legtöbb felhívás esetében lehetőség van a részletes projekt tartalom támogató döntés utáni kidolgozására, azonban a benyújtott információknak elegendőnek kell lennie ahhoz, hogy az indokoltság, szükségesség vizsgálható legyen.</p> <p>Vizsgálatra és ellenőrzésre kerül a projekt indikátorokhoz és egyéb szakmai mutatókhoz való hozzájárulása.</p> <p>A megalapozottság keretében vizsgálhatóak a felhívások egyedi, alapvető szakmai-műszaki elvárásainak való megfelelések.</p>
3.	Fenntarthatóság, horizontális szempontok	<p>A fenntarthatóság kiválasztás kritériumának célja, hogy a megvalósíthatóságon túl a későbbi működtetés feltételeit vizsgálja, kitérve különösen a műszaki, szakmai, társadalmi és pénzügyi dimenziókra is.</p> <p>A kritérium alatt kerülnek vizsgálatra az adott felhívás kapcsán releváns horizontális elvárások teljesítéséhez szükséges vállalások, nyilatkozatok. Ennek keretében a kiválasztási kritérium a fejlesztés azon aspektusát is vizsgálja, hogy az semmilyen módon ne legyen kirekesztő egyetlen társadalmi csoport számára sem.</p>
4.	Költségvetés	<p>A kiválasztási kritérium egyrészt vizsgálja a felhívásokban meghatározott fajlagos költségeknek való megfelelést (amennyiben releváns), valamint az általános és szakmai belső arányok betartását. Továbbá ezen fő szempont alatt kerül vizsgálatra, hogy az egyes tevékenységek megfelelően kerültek-e az egyes állami támogatási kategóriák szerinti besorolásra (amennyiben releváns), ill. az egyszerűsített költségelszámolási szabályok megfelelően alkalmazásra kerültek.</p>

13. táblázat: A megyei önkormányzat által meghatározott kiválasztási kritériumok

Kritérium megnevezése	Tartalmi magyarázat
1. Illeszkedés a megyei területfejlesztési koncepció és területfejlesztési program céljaihoz	Alapvető elvárás, hogy az egyes projektek a jóváhagyott, megyei szintű stratégiai dokumentumok célrendszeréhez illeszkedjenek, hozzájáruljanak azok megvalósulásához.
2. Klíma semleges megoldásokat alkalmazó fejlesztések előnyben részesítése	Átfogó elvárás, hogy előnyt élvezzenek azok a projektek, amelyek minél nagyobb mértékben hozzájárulnak a klímavédelmi célok teljesüléséhez.
3. Hozzájárulás a belső területi kiegyenlítődéshez	A kritérium célja a megyén belül tapasztalható, jogszabály ¹ által is deklarált fejlettségbeli különbségek mérséklése. A kritérium az egyes térségek közötti gazdasági és szociális különbségek kiegyenlítődését támogatja.
4. Komplex fejlesztések előnyben részesítése	A kritérium célja a több beruházási elemet tartalmazó, komplex, egy-egy település(rész) vagy problémakör átfogó kezelését célzó fejlesztések előnyben részesítése.

A felhívásonkénti értékelési szempontok ezekből kerülnek levezetésre, részletezésre és súlyozásra, a felhívások területspecifikus mellékleteiben pedig földrajzi célterületenként és forrásfelhasználási módokként egyesével kerülnek ismertetésre. A felhívások feltételei egyértelműen meghatározzák azokat a szakmai követelményeket, amelyeknek az egyes projektterveknek meg kell felelniük, ebből következően a szakmai kiválasztási szempontok alapján támogatható projekttervek között a megyei önkormányzat által megadott területspecifikus szempontok fogják meghatározni a támogatásra kerülő projekteket.

14. táblázat: Az egyes felhívások szerint alkalmazott megyei kiválasztási kritériumok bemutatása

TKR Kritérium megnevezése (megyei)	Tématerület/felhívás												
	1.1.1 Helyi gazdaságfejlesztés	1.1.2 4 és 5 számjegyű utak fejlesztése	1.1.3 Helyi és térségi turizmusfejlesztés	1.1.4 Aktív turizmus fejlesztése	1.2.1 Élhető települések	1.2.2 Szociális célú városrehabilitáció (ERFA)	1.2.3 Belterületi utak fejlesztése	2.1.1 Önkormányzati épületek energetikai korszerűsítése, energiaközösségek	3.1.2 Szociális célú városrehabilitáció	3.1.3 Egyéb (közösségfejlesztés, sport, stb)	3.3.1 Gyermeknevelést támogató humán infrastruktúra fejlesztése	3.3.2 Helyi egészségügyi és szociális infrastruktúra fejlesztése	3.3.4 Köznevelési infrastruktúra fejlesztése
Illeszkedés a megyei területfejlesztési koncepció és területfejlesztési program céljaihoz	X	X	X	X	X	X	X	X	X	X	X	X	X

¹ A kedvezményezett eljárások besorolásáról szóló 290/2014. (XI.26) Kormányrendelet

VAS MEGYE INTEGRÁLT TERÜLETI PROGRAMJA 2021-2027

Klíma megoldásokat fejlesztések részesítése	semleges alkalmazó előnyben	X	X	X	X			X			X	X	X
Hozzájárulás a belső területi kiegyenlítődéshez		X	X	X	X	X		X	X		X	X	X
Komplex fejlesztések előnyben részesítése				X	X	X		X		X	X	X	X

7. Az ITP 2021-27 monitoringja és indikátorvállalásai

Vas Megye Integrált Területi Programja keretében meghatározott indikátorok körét, azok mértékegységeit és az országos, valamint a megyei szintű célértékeket az alábbi táblázat mutatja be.

15. táblázat: Vas megye TOP Plusz indikátorvállalásai

TOP Plusz prioritás	Kimeneti indikátor neve	Mértékegység	TOP Plusz célérték (2027)	IH által javasolt célérték (2027)
1. Versenyképes megye	RCO01 - Támogatott vállalkozások (mikro-, kis-, közép- és nagyvállalkozások szerinti bontásban)	db	944,00	24,00
	RCO46 - A TEN-T úthálózaton kívüli rekonstruált vagy korszerűsített utak hossza (4-5 számjegyű utak)	km	442,41	9,00
	RCO77 - Támogatott kulturális és idegenforgalmi helyek száma	db	329,00	13,00
	RCO 26 - Az éghajlatváltozáshoz való alkalmazkodás érdekében újonnan épített vagy korszerűsített zöld infrastruktúra (ha)	ha	65,20	1,45
	RCR 35 - Árvízvédelmi intézkedések előnyeiből részesülő lakosság (fő)	fő	168 968,00	6 125,00
	RCO58 - Támogatott kerékpár-infrastruktúra (km)	km	669,72	26,47
	RCO65 - Az új vagy korszerűsített szociális lakások kapacitása (személyek)	fő	540,00	0,00
	RCO46 - A TEN-T úthálózaton kívüli rekonstruált vagy korszerűsített utak hossza (Belterületi utak)	km	290,69	10,20
	RCO74 - Az integrált területfejlesztési stratégiák projektjei által érintett lakosság (fő)	fő		
	RCO75 - Támogatott integrált területfejlesztési stratégiák (db)	db		
	Eredményt keresünk még. Várhatóan: RCR52 - Zöld területek kialakítására, szociális lakásokra, gazdasági vagy egyéb célokra rehabilitált földterület (ha)			
2. Klímabarát megye	RCR 29 - Becsült ÜHG-kibocsátás (CO2t/év)	CO2t/év	25 056,26	665,90
	RCO19 - Javított energetikai teljesítménnyel rendelkező középületek (m2)	m2	274 739,68	7 301,56
	RCR 29 - Becsült ÜHG-kibocsátás (CO2t/év) (fenntartható városfejlesztés)	CO2t/év	14 330,27	325,71
	RCO19 - Javított energetikai teljesítménnyel rendelkező középületek (m2) (fenntartható városfejlesztés)	m2	157 130,16	3 571,43
3. Gondoskodó megye	Munkanélküli és inaktív résztvevők CO01 + CO03 (kb. a korábbi PO25) TOTAL NUMBER OF PARTICIPANTS indikátor része	fő	54 686,00	1 554,00
	OP specifikus a korábbi alapján: Társadalmi akciókban résztvevők száma (szociális városrehabilitáció)	fő	61 254,00	0,00
	OP specifikus a korábbi alapján: Társadalmi akciókban résztvevők száma (egyéb ESZA projektek)	fő	1 501 456,00	56 164,00
	OP specifikus kimeneti: Megvalósított programok száma tagállami kimeneti indikátort javasoljuk.	fő		
	RCO66 - Az új vagy korszerűsített gyermekgondozási létesítmények férőhely kapacitása (személyek)	db	5 480,00	212,00
	RCO67 - Az új vagy korszerűsített oktatási létesítmények férőhely kapacitása (személyek)	db	14 683,00	473,00
	<i>Az alkalmazott indikátor és célérték módszertan egyeztetés alatt áll, később kerülnek megadásra további indikátorok.(RCR73 vagy RCO69 lesz.)</i>			

8. Az ITP 2021-27 ütemezése

A felhívások tervezett meghirdetésének ütemezését az alábbi táblázat tartalmazza.

16. táblázat: A felhívások meghirdetésének ütemezése

Prioritás	Felhívások	Felhívásra eső összeg (forint)	2021				2022				2023				2024				2025				2026				2027				Összes forrás				
			1.né	2.né	3.né	4.né	1.né	2.né	3.né	4.né	1.né	2.né	3.né	4.né	1.né	2.né	3.né	4.né	1.né	2.né	3.né	4.né	1.né	2.né	3.né	4.né	1.né	2.né	3.né	4.né					
1. PRIORITÁS: VERSENYKÉPES MEGYE	1.1.1 Helyi gazdaságfejlesztés	1 650 000 000					1,650																												1,650
	1.1.2 4 és 5 számjegyű utak fejlesztése	4 310 122 699				3,000		1,310																											4,310
	1.1.3 Helyi és térségi turizmusfejlesztés	3 100 000 000					3,100																												3,100
	1.1.4 Aktív turizmus fejlesztése	1 650 754 601						1,651																											1,651
	1.2.1 Élhető települések	6 650 000 000				6,650																													6,650
	1.2.2 Szociális célú városrehabilitáció (ERFA)	-																																	0,000
	1.2.3 Belterületi utak fejlesztése	3 300 000 000					3,300																												3,300
	1.3.1 Fenntartható városfejlesztési stratégiák támogatása	80 000 000					0,080																												0,080
	1.3.2 Fenntartható városfejlesztés (1. prioritás ERFA projektek)	8 210 078 068						8,210																											8,210
2. PRIORITÁS: KLÍMABARÁT MEGYE	2.1.1 Önkormányzati épületek energetikai korszerűsítése	4 185 122 699				4,185																													4,185
	2.1.2 Fenntartható energiahatékonyság	1 125 000 000						1,125																											1,125
3. PRIORITÁS: GONDOSKODÓ MEGYE	3.1.1 Megyei foglalkoztatási-gazdaságfejlesztési együttműködések	1 973 316 915				1,973																													1,973
	3.1.2 Szociális célú várorehabilitáció (ESZA+)	-																																	0,000
	3.1.3 Helyi humán fejlesztések	2 192 683 085						2,193																											2,193
	3.2.1 Fenntartható humán fejlesztések	1 800 000 000						1,800																											1,800
	3.3.1 Gyermekevelést támogató humán infrastruktúra fejlesztése	2 300 000 000				2,300																													2,300
	3.3.2 Helyi egészségügyi és szociális infrastruktúra fejlesztése	1 700 000 000					1,700																												1,700
	3.3.3 Fenntartható humán infrastruktúra	2 231 921 932						2,232																											2,232
3.3.4 Köznevelési infrastruktúra fejlesztése	2 869 000 000						2,869																											2,869	
Összesen		49,328	0,000	0,000	0,000	18,108	9,830	21,390	0,000	0,000	0,000	0,000	0,000	0,000	0,000	0,000	0,000	0,000	0,000	0,000	0,000	0,000	0,000	0,000	0,000	0,000	0,000	0,000	0,000	0,000	0,000	0,000	49,328		

1. számú melléklet: Településtípusok

Település	Állandó népesség (2019.12.31.)	Forrásfelhasználási mód	közös önkormányzati hivatal székhelytelepülése	általános iskolával rendelkezik	óvodával rendelkezik	bölcsődével rendelkezik	bentlakásos idősellátó intézménnyel rendelkezik	zsáktelepülés	vasúti megállóhellyel rendelkezik	szennyvízcsator nával rendelkezik	fejlettség infrastruktúra/hu mán ellátórendszere k állapota és hozzáférhetősé ge alapján (összesített pontszám)	fejlettség infrastruktúra/humán ellátórendszerek állapota és hozzáférhetősége alapján 1: erősen hiányos (-3 - 0 pont) 2: hiányos (1 - 2 pont) 3: közepes (3 - 4 pont) 4: fejlett (5 - 7 pont)
Acsád	652	Szombathely vonzáskörzete			1		1		1	1	4	3
Alsószőlő	351	Dél-Vas megye	1							1	2	2
Alsóújlak	579	Dél-Vas megye		1	1					1	3	3
Andrásfa	233	Dél-Vas megye								0	0	1
Apátistvánfalva	400	Dél-Vas megye		1	1					0	2	2
Bajánsenye	489	Dél-Vas megye		1	1	1			1	1	5	4
Balogunyom	1163	Szombathely vonzáskörzete			1				1	1	3	3
Bejcgertyános	420	Dél-Vas megye								1	1	2
Bérbaltavár	519	Dél-Vas megye			1					0	1	2
Boba	825	Dél-Vas megye		1					1	1	3	3
Borgáta	204	Dél-Vas megye								1	1	2
Bozzai	294	Szombathely vonzáskörzete								1	1	1
Bozsok	367	Észak-Vas megye								1	1	2
Bő	731	Észak-Vas megye	1	1	1					1	4	3
Bögöt	400	Észak-Vas megye								0	0	2
Bögöte	322	Dél-Vas megye								1	1	2
Bucsu	584	Szombathely vonzáskörzete								1	1	2
Bük	3537	Észak-Vas megye	1	1	1	1	1		1	1	7	4
Cák	278	Észak-Vas megye						1		1	-2	1
Celldömök	10429	Észak-Vas megye	1	1	1		1		1	1	6	4
Chernelházadamonya	230	Észak-Vas megye								1	1	2
Csákánydoroszló	1719	Dél-Vas megye		1	1				1	1	4	3
Csánig	339	Észak-Vas megye								0	0	1
Csehi	244	Dél-Vas megye								0	0	1
Csehimindszent	366	Dél-Vas megye		1						1	2	2
Csempezkopács	318	Szombathely vonzáskörzete								1	1	2
Csénye	709	Észak-Vas megye		1	1					0	2	2
Csepreg	3246	Észak-Vas megye	1	1	1	1	1			1	6	4
Csipkerek	341	Dél-Vas megye			1					0	1	2
Csöngye	405	Észak-Vas megye								1	1	2
Csörötnek	873	Dél-Vas megye	1							1	2	2
Daraboshegy	99	Dél-Vas megye								0	0	1
Dozmat	272	Szombathely vonzáskörzete						1		1	-2	1
Döbörhegy	145	Dél-Vas megye								0	0	1
Döröske	106	Dél-Vas megye								0	0	2
Duka	255	Dél-Vas megye								1	1	2
Egervölgy	348	Dél-Vas megye		1						0	1	2
Egyházashetye	320	Dél-Vas megye								1	1	2
Egyházashollós	547	Dél-Vas megye			1					1	2	2
Egyházasarádóc	1294	Dél-Vas megye	1	1	1				1	1	5	4
Felsőcsatár	479	Szombathely vonzáskörzete		1	1					1	3	3
Felsőjánosfa	199	Dél-Vas megye							1	1	2	2
Felsőmarác	252	Dél-Vas megye								0	0	1
Felsőszőlő	578	Dél-Vas megye		1	1					0	2	2

1. számú melléklet: Településtípusítás

Település	Állandó népesség (2019.12.31.)	Forrásfelhasználási mód	közös önkormányzati székhelytelepülése	általános iskolával rendelkezik	óvodával rendelkezik	bölcsődével rendelkezik	bentlakásos idősellátó intézménnyel rendelkezik	zsáktelepülés	vasúti megállóhellyel rendelkezik	szennyvízcsator nával rendelkezik	fejlettség infrastruktúra/hu mán ellátórendszere k állapota és hozzáférhetősé ge alapján (összesített pontszám)	fejlettség infrastruktúra/humán ellátórendszerek állapota és hozzáférhetősége alapján 1: erősen hiányos (-3 - 0 pont) 2: hiányos (1 - 2 pont) 3: közepes (3 - 4 pont) 4: fejlett (5 - 7 pont)
Gasztony	441	Dél-Vas megye			1					1	2	2
Gencsapáti	2680	Szombathely vonzáskörzete	1	1	1				1	1	5	3
Gérce	1164	Dél-Vas megye	1	1	1					1	4	3
Gersekarát	677	Dél-Vas megye		1	1					1	3	3
Gór	314	Észak-Vas megye							1	1	2	2
Gyanógergye	156	Szombathely vonzáskörzete								1	1	2
Gyöngyösfalu	1101	Észak-Vas megye		1					1	1	3	3
Győrvar	633	Dél-Vas megye	1	1	1				1	0	4	3
Halastó	87	Dél-Vas megye								0	0	1
Halogy	269	Dél-Vas megye								0	0	1
Harasztifalu	166	Dél-Vas megye								1	1	2
Hegyfalu	759	Észak-Vas megye					1			1	2	2
Hegyháthodász	156	Dél-Vas megye								1	1	2
Hegyhátsál	146	Dél-Vas megye								0	0	1
Hegyhátszentjakab	266	Dél-Vas megye								1	1	2
Hegyhátszentmárton	70	Dél-Vas megye								0	0	1
Hegyhátszentpéter	153	Dél-Vas megye								0	0	1
Horvátlövő	201	Szombathely vonzáskörzete								1	1	2
Horvátzsidány	820	Észak-Vas megye	1	1						1	3	3
Hosszúpereszteg	644	Dél-Vas megye		1						1	2	2
Ikervár	1736	Dél-Vas megye	1	1	1					1	4	3
Iklanberény	54	Észak-Vas megye								0	0	1
Ispánk	110	Dél-Vas megye						1		1	-2	1
Ivánc	656	Dél-Vas megye	1		1					1	3	3
Ják	2571	Szombathely vonzáskörzete	1	1	1				1	1	5	4
Jákfa	497	Észak-Vas megye								0	0	1
Jánosháza	2492	Dél-Vas megye	1	1	1				1	1	5	4
Káld	1030	Dél-Vas megye		1	1					1	3	3
Kám	472	Dél-Vas megye	1		1					1	3	3
Karakó	215	Dél-Vas megye								1	1	2
Katafa	344	Dél-Vas megye								1	1	2
Keléd	83	Dél-Vas megye								1	1	2
Kemeneskápolna	100	Dél-Vas megye								1	1	2
Kemenesmagasi	895	Észak-Vas megye		1	1					0	2	2
Kemenesmihályfa	512	Észak-Vas megye			1				1	1	3	3
Kemenespálfa	402	Dél-Vas megye							1	1	2	2
Kemenessömjén	563	Észak-Vas megye								1	1	2
Kemenesszentmárton	213	Észak-Vas megye								1	1	2
Kemestaródfa	235	Dél-Vas megye								0	0	1
Kenéz	278	Dél-Vas megye								1	1	2
Kenyeri	835	Észak-Vas megye	1	1	1					1	4	3
Kercaszomor	229	Dél-Vas megye								1	1	2
Kerkáskápolna	70	Dél-Vas megye								1	1	2
Kétvölgy	109	Dél-Vas megye								1	1	2

1. számú melléklet: Településtípiálás

Település	Állandó népesség (2019.12.31.)	Forrásfelhasználási mód	közös önkormányzati hivatal székhelytelepülése	általános iskolával rendelkezik	óvodával rendelkezik	bölcsődével rendelkezik	bentlakásos idősellátó intézménnyel rendelkezik	zsáktelepülés	vasúti megállóhelyel rendelkezik	szennyvízcsator nával rendelkezik	fejlettség infrastruktúra/hu mán ellátórendszere k állapota és hozzáférhetősé ge alapján (összesített pontszám)	fejlettség infrastruktúra/humán ellátórendszerek állapota és hozzáférhetősége alapján 1: erősen hiányos (-3 - 0 pont) 2: hiányos (1 - 2 pont) 3: közepes (3 - 4 pont) 4: fejlett (5 - 7 pont)
Kisrákos	180	Dél-Vas megye								1	1	2
Kissomlyó	239	Dél-Vas megye								1	1	2
Kisunyom	452	Szombathely vonzáskörzete								1	1	2
Kiszidány	97	Észak-Vas megye								1	1	2
Kondorfa	507	Dél-Vas megye								1	1	2
Köcsk	255	Dél-Vas megye								1	1	2
Körmend	10951	Dél-Vas megye	1	1	1	1			1	1	6	4
Kőszeg	11500	Észak-Vas megye	1	1	1	1	1		1	1	7	4
Kőszegdoroszló	249	Észak-Vas megye								1	1	2
Kőszegpaty	195	Észak-Vas megye								1	1	2
Kőszegszerdahely	521	Észak-Vas megye								1	1	2
Lócs	132	Észak-Vas megye								0	0	1
Lukácsháza	1095	Észak-Vas megye	1		1	1			1	1	5	4
Magyarlak	802	Dél-Vas megye		1						1	2	2
Magyarnádalja	255	Dél-Vas megye								0	0	1
Magyarszecsőd	434	Dél-Vas megye								1	1	2
Magyarszombatfa	269	Dél-Vas megye								1	1	2
Megyehíd	313	Dél-Vas megye								1	1	2
Meggyeskovácsi	685	Dél-Vas megye								1	1	2
Mersevát	590	Észak-Vas megye			1					1	2	2
Mesterháza	160	Észak-Vas megye								0	0	1
Mesteri	272	Dél-Vas megye								0	0	1
Meszlen	214	Szombathely vonzáskörzete								1	1	2
Mikosszéplak	320	Dél-Vas megye								0	0	1
Molnászecsőd	411	Dél-Vas megye	1							1	2	2
Nádasd	1335	Dél-Vas megye	1	1	1					1	4	3
Nagygeresd	273	Észak-Vas megye								0	0	1
Nagykölked	158	Dél-Vas megye								1	1	2
Nagymizdó	116	Dél-Vas megye								0	0	1
Nagyrákos	269	Dél-Vas megye							1	1	2	2
Nagysimonyi	972	Észak-Vas megye	1		1				1	0	3	3
Nagytilaj	151	Dél-Vas megye								0	0	1
Nárai	1514	Szombathely vonzáskörzete		1	1					1	3	3
Narda	496	Szombathely vonzáskörzete								1	1	2
Nemesbőd	650	Szombathely vonzáskörzete	1		1					1	3	3
Nemescsó	300	Észak-Vas megye								1	1	2
Nemeskeresztúr	297	Dél-Vas megye							1	1	2	2
Nemeskocs	319	Dél-Vas megye							1	1	2	2
Nemeskolta	379	Szombathely vonzáskörzete								1	1	2
Nemesládony	139	Észak-Vas megye								0	0	1
Nemesmedves	27	Dél-Vas megye						1		0	-3	1
Nemesrempehollós	265	Dél-Vas megye								0	0	1
Nick	536	Észak-Vas megye								1	1	2
Nyógér	343	Dél-Vas megye	1		1					1	3	3

1. számú melléklet: Településtípusítás

Település	Állandó népesség (2019.12.31.)	Forrásfelhasználási mód	közös önkormányzati hivatal székhelytelepülése	általános iskolával rendelkezik	óvodával rendelkezik	bölcsődével rendelkezik	bentlakásos idősellátó intézménnyel rendelkezik	zsáktelepülés	vasúti megállóhellyel rendelkezik	szennyvízcsator nával rendelkezik	fejlettség infrastruktúra/hu mán ellátórendszere k állapota és hozzáférhetősé ge alapján (összesített pontszám)	fejlettség infrastruktúra/humán ellátórendszerek állapota és hozzáférhetősége alapján
												1: erősen hiányos (-3 - 0 pont) 2: hiányos (1 - 2 pont) 3: közepes (3 - 4 pont) 4: fejlett (5 - 7 pont)
Olaszfa	379	Dél-Vas megye			1			1		1	-1	1
Ólmod	118	Észak-Vas megye								1	1	2
Orfalu	80	Dél-Vas megye								0	0	2
Ostffyasszonyfa	784	Észak-Vas megye		1	1				1	1	4	3
Oszkó	628	Dél-Vas megye			1		1		1	1	4	3
Ölbő	738	Észak-Vas megye		1						1	2	3
Órimagyarósd	230	Dél-Vas megye								0	0	2
Óriszentpéter	1157	Dél-Vas megye	1	1	1	1			1	1	6	4
Pácsony	292	Dél-Vas megye							1	0	1	2
Pankasz	445	Dél-Vas megye		1	1				1	1	4	3
Pápoc	299	Észak-Vas megye								1	1	2
Pecől	777	Dél-Vas megye		1	1					1	3	3
Perenye	676	Szombathely vonzáskörzete			1					1	2	2
Peresznye	635	Észak-Vas megye					1			1	2	2
Petőmihályfa	212	Dél-Vas megye								0	0	1
Pinkamindszent	179	Dél-Vas megye								0	0	1
Pornóapáti	354	Szombathely vonzáskörzete	1							1	2	2
Porpác	142	Észak-Vas megye							1	0	1	2
Pósfa	265	Észak-Vas megye								1	1	2
Pusztacsó	162	Észak-Vas megye						1		1	-2	2
Püspökmolnári	883	Dél-Vas megye		1	1				1	1	4	2
Rábagyarmat	740	Dél-Vas megye		1						1	2	2
Rábahídvég	958	Dél-Vas megye		1	1					1	3	3
Rábapaty	1680	Észak-Vas megye	1	1	1					1	4	3
Rábatöttös	231	Szombathely vonzáskörzete								1	1	2
Rádóckölked	288	Dél-Vas megye								1	1	2
Rátót	235	Dél-Vas megye	1						1	1	3	3
Répcelak	2607	Észak-Vas megye	1	1	1					1	4	3
Répceszentgyörgy	118	Észak-Vas megye								0	0	1
Rönök	409	Dél-Vas megye			1				1	1	3	3
Rum	1137	Szombathely vonzáskörzete		1	1					1	3	3
Sajtoskál	379	Észak-Vas megye								0	0	1
Salköveskút	485	Szombathely vonzáskörzete							1	1	2	2
Sárfimizdó	102	Dél-Vas megye								0	0	1
Sárvár	14508	Észak-Vas megye	1	1	1				1	1	5	4
Sé	1414	Szombathely vonzáskörzete	1							1	2	2
Simaság	539	Észak-Vas megye								0	0	1
Sitke	741	Észak-Vas megye								1	1	2
Sorkifalud	665	Szombathely vonzáskörzete	1	1	1				1	1	5	4
Sorkikápolna	244	Szombathely vonzáskörzete								1	1	2
Sorokpolány	810	Szombathely vonzáskörzete			1					1	2	2
Sótony	638	Dél-Vas megye		1						1	2	2
Söpte	817	Szombathely vonzáskörzete	1	1						1	3	2
Szaknyér	53	Dél-Vas megye								0	0	1

1. számú melléklet: Településtípusítás

Település	Állandó népesség (2019.12.31.)	Forrásfelhasználási mód	közös önkormányzati hivatal székhelytelepülése	általános iskolával rendelkezik	óvodával rendelkezik	bölcsődével rendelkezik	bentlakásos idősellátó intézménnyel rendelkezik	zsáktelepülés	vasúti megállóhellyel rendelkezik	szennyvízcsator nával rendelkezik	fejlettség infrastruktúra/hu mán ellátórendszere k állapota és hozzáférhetősé ge alapján (összesített pontszám)	fejlettség infrastruktúra/humán ellátórendszerek állapota és hozzáférhetősége alapján 1: erősen hiányos (-3 - 0 pont) 2: hiányos (1 - 2 pont) 3: közepes (3 - 4 pont) 4: fejlett (5 - 7 pont)
Szakonyfalu	378	Dél-Vas megye								1	1	2
Szalfő	202	Dél-Vas megye								1	1	2
Szarvaskend	223	Dél-Vas megye								0	0	1
Szatta	69	Dél-Vas megye								0	0	1
Szeleste	663	Észak-Vas megye		1	1					1	3	3
Szemenye	342	Dél-Vas megye								0	0	1
Szentgotthárd	8474	Dél-Vas megye	1	1	1	1	1		1	1	7	4
Szentpéterfa	1023	Szombathely vonzáskörzete		1			1			1	3	3
Szergény	291	Észak-Vas megye								0	0	1
Szőce	336	Dél-Vas megye								1	1	2
Tanakajd	734	Szombathely vonzáskörzete								1	1	2
Táplánszentkereszt	2597	Szombathely vonzáskörzete	1	1	1	1	1			1	6	4
Telekes	514	Dél-Vas megye								0	0	1
Tokorcs	359	Észak-Vas megye								1	1	2
Tompaládony	321	Észak-Vas megye								0	0	1
Tormásliget	292	Észak-Vas megye							1	0	1	2
Torony	2026	Szombathely vonzáskörzete	1	1	1					1	4	2
Tömörd	282	Észak-Vas megye								0	0	2
Uraiújfalu	825	Észak-Vas megye	1	1	1					1	4	3
Vámoscsalád	303	Észak-Vas megye								1	1	2
Vasalja	339	Dél-Vas megye								0	0	1
Vásárosmiske	352	Észak-Vas megye								1	1	2
Vasasszonyfa	378	Szombathely vonzáskörzete								1	1	2
Vasegerszeg	354	Észak-Vas megye					1			0	1	2
Vashosszúfalu	358	Dél-Vas megye								1	1	2
Vaskeresztes	340	Szombathely vonzáskörzete			1					1	2	2
Vassurány	789	Szombathely vonzáskörzete		1					1	1	3	3
Vasvár	4102	Dél-Vas megye	1	1	1	1	1		1	1	7	4
Vasszécseny	1349	Szombathely vonzáskörzete	1	1	1	1				1	5	4
Vasszentmihály	339	Dél-Vas megye								1	1	2
Vasszilvág	416	Szombathely vonzáskörzete								1	1	2
Vát	670	Szombathely vonzáskörzete		1						1	2	2
Velem	394	Észak-Vas megye						1		1	-2	1
Velemér	75	Dél-Vas megye								0	0	1
Vép	3337	Szombathely vonzáskörzete	1	1	1				1	1	5	4
Víszák	264	Dél-Vas megye								1	1	2
Vönöck	727	Észak-Vas megye			1					0	1	2
Zsédény	215	Észak-Vas megye								1	1	2
Zsennye	102	Szombathely vonzáskörzete								1	1	2

1. számú melléklet: Településtípus

Település	Állandó népesség (2019.12.31.)	Forrásfelhasználási mód	örögedési indexek átlaga a 2015-2019 évek alapján	demográfiai folyamatok öregedési index alapján 1: erősen előregedő (örögedési indexek átlaga a 2015-2019 évek alapján 200 feletti) 2: közepesen előregedő (örögedési indexek átlaga a 2015-2019 évek alapján 150-200 közötti) 3: mérsékelten előregedő (örögedési indexek átlaga a 2015-2019 évek alapján 120-150 közötti) 4: enyhén előregedő (örögedési indexek átlaga a 2015-2019 évek alapján 100-120 közötti) 5: pozitív trend (örögedési indexek átlaga a 2015-2019 évek alapján 100 alatti)	adóerőképesség (Ft) 2020. október 20.	egy főre jutó adóerőképesség (2020. évi adatok alapján)	egy főre jutó adóerőképesség kategóriája 1: 22 000 alatt 2: 22 001 - 50 000 3: 50 001 - 68 000 4: 68 001 - 90 000 5: 90 001 - 120 000 6: 120 001 - 950 000	Egy főre jutó összevont SZJA adóalapba tartozó jövedelem 2016-2018 közötti évek alapján számított átlaga (Ft/fő) 1: 400 000 - 1 000 000 2: 1000 001 - 1 150 000 3: 1 150 001 - 1 200 000 4: 1 200 001 - 1 300 000 5: 1 300 001 - 1 500 000 6: 1500 001 -	180 napon túli nyilvántartott álláskereső egy főre jutó számának átlaga a 2015-2019. évek átlaga alapján (%)	180 napon túli nyilvántartott álláskereső egy főre jutó számának átlaga a 2015-2019. évek átlaga alapján (%)	180 napon túli nyilvántartott álláskereső egy főre jutó számának átlaga a 2015-2019. évek átlaga alapján (%)	ipari parkkal rendelkezik	fejlettség jövedelemviszonyok/foglalkoztatási helyzet/demográfiai jellemzők alapján (összesített pontszám)	fejlettség jövedelemviszonyok/foglalkoztatási helyzet/demográfiai jellemzők alapján 1: kedvezőtlen (5 - 9 pont) 2: enyhén kedvezőtlen (10 - 12 pont) 3: közepes (13 - 16 pont) 4: kedvező (17 - 28 pont)
Jánosháza	2492	Dél-Vas megye	149,90	3	150 642 297	60 450	3	1 153 079	3	0,856821875	3		15	3
Kád	1030	Dél-Vas megye	148,39	3	13 900 592	13 496	1	1 416 167	5	0,714731535	4		14	3
Kám	472	Dél-Vas megye	148,66	3	11 135 069	23 591	2	1 478 223	5	0,607948679	4		16	3
Karakó	215	Dél-Vas megye	94,37	5	13 173 548	61 272	3	1 144 524	2	1,213250808	1		14	3
Katafa	344	Dél-Vas megye	166,43	2	0	0	3	1 314 208	5	0,53864386	5		14	3
Keléd	83	Dél-Vas megye	141,59	3	201 014	2 422	1	741 906	1	1,380590805	1		7	1
Kemeneskápolna	100	Dél-Vas megye	273,68	1	0	0	1	910 140	1	0,825724638	3		7	1
Kemenesmagasi	895	Észak-Vas megye	173,09	2	10 196 183	11 392	1	1 242 467	4	0,906356746	3		11	2
Kemenesmihályfa	512	Észak-Vas megye	157,90	2	14 991 392	29 280	2	1 346 546	5	1,145855348	2		13	3
Kemenespálya	402	Dél-Vas megye	108,95	4	4 339 471	10 795	1	1 443 161	5	1,704255634	1		12	2
Kemenessömjén	563	Észak-Vas megye	173,79	2	5 408 396	9 606	1	1 443 751	5	0,711196799	4		13	3
Kemenesszentmárton	213	Észak-Vas megye	133,42	3	8 646 119	40 592	2	1 231 812	4	1,146735127	2		13	3
Kemestaródfa	235	Dél-Vas megye	164,17	2	5 737 077	24 413	2	1 379 609	5	0,391200383	6		17	4
Kenéz	278	Dél-Vas megye	147,58	3	0	0	1	1 303 511	5	0,150378065	6		16	3
Kenyeri	835	Észak-Vas megye	199,00	2	9 727 692	11 650	1	1 238 534	4	0,415104084	5		13	3
Kercaszomor	229	Dél-Vas megye	493,33	1	9 515 326	41 552	2	1 243 994	4	1,118544611	2		11	2
Kerkáskápolna	70	Dél-Vas megye	182,70	2	878 251	12 546	1	747 167	1	0,641025641	4		9	1
Kétvölgy	109	Dél-Vas megye	806,67	1	483 129	4 432	1	875 760	1	2,411896598	1		5	1
Kisrákos	180	Dél-Vas megye	443,18	1	943 747	5 243	1	1 183 063	3	0,719671347	4		10	2
Kissomlyó	239	Dél-Vas megye	223,51	1	1 968 270	8 235	1	1 267 515	4	1,317983931	1		8	1
Kisunyor	452	Szombathelyi vonzáskörzete	141,27	3	2 588 431	5 727	1	1 301 389	5	0,141355888	6		16	3
Kiszidány	97	Észak-Vas megye	846,67	1	476 964	4 917	1	903 056	1	1,447043999	1		5	1
Kondorfa	507	Dél-Vas megye	286,95	1	2 440 209	4 813	1	860 737	5	0,949468166	5		13	3
Köcsk	255	Dél-Vas megye	248,80	1	961 613	3 771	1	1 399 618	1	0,442170571	3		7	1
Körmend	10951	Dél-Vas megye	160,71	2	548 136 073	50 054	3	1 416 183	5	0,528381353	5	1	21	4
Kőszeg	11500	Észak-Vas megye	126,18	3	233 433 077	20 299	1	989 283	1	0,758409257	4	1	13	3
Kőszegdoroszló	249	Észak-Vas megye	141,15	3	2 960 613	11 890	1	1 129 960	2	1,255981391	1		8	1
Kőszegpaty	195	Észak-Vas megye	193,32	2	1 863 195	9 555	1	1 076 272	2	0,635320495	4		10	2
Kőszegszerdahely	521	Észak-Vas megye	148,36	3	4 250 487	8 158	1	1 058 947	2	0,973815564	3		10	2
Lócs	132	Észak-Vas megye	580,29	1	982 545	7 444	1	1 003 563	2	0,336134454	6		11	2
Lukácsháza	1095	Észak-Vas megye	98,96	5	177 510 510	162 110	6	1 316 330	5	0,714885052	4		26	4
Magyarlak	802	Dél-Vas megye	126,15	3	4 291 077	5 350	1	1 168 711	3	0,581737346	5		13	3
Magyarnádaj	255	Dél-Vas megye	109,16	4	0	0	1	1 610 517	6	0,840822431	3		15	3
Magyarszecsőd	434	Dél-Vas megye	129,81	3	16 469 436	37 948	2	1 365 274	5	0,849509378	3		15	3
Magyarszombatfa	269	Dél-Vas megye	125,33	3	3 238 313	12 038	1	924 181	1	0,390492767	6		12	2
Megyehíd	313	Dél-Vas megye	100,01	4	0	0	1	1 477 411	5	0,437837394	5		16	3
Meggyeskovácsi	685	Dél-Vas megye	156,69	2	9 270 536	13 534	1	1 011 685	2	2,190938642	1		7	1
Mersevát	590	Észak-Vas megye	102,44	4	9 290 599	15 747	1	1 408 244	5	0,874041109	3		14	3
Mesterháza	160	Észak-Vas megye	308,61	1	1 610 909	10 068	1	1 377 063	5	0,409159159	5		13	3
Mesteri	272	Dél-Vas megye	404,72	1	0	0	1	892 694	1	0,622807995	4		8	1
Meszlen	214	Szombathelyi vonzáskörzete	147,62	3	0	0	1	1 280 294	4	2,416450189	1		10	2
Mikosszéplak	320	Dél-Vas megye	94,98	5	2 989 801	9 343	1	927 886	1	2,785642732	1		9	1
Molnászecsőd	411	Dél-Vas megye	130,12	3	5 259 253	12 796	1	1 461 256	5	0,340655194	6		16	3
Nádasd	1335	Dél-Vas megye	125,24	3	32 013 207	23 980	2	1 330 446	5	0,573174848	5		17	4
Nagygeresd	273	Észak-Vas megye	247,94	1	943 958	3 458	1	1 290 667	4	0,431815138	5		12	2
Nagykölked	158	Dél-Vas megye	83,13	5	1 395 302	8 831	1	943 949	1	0,796950797	4		12	2
Nagyvizdó	116	Dél-Vas megye	190,84	2	1 044 849	9 007	1	1 360 344	5	0	6		15	3
Nagyrákos	269	Dél-Vas megye	190,31	2	12 466 065	46 342	2	1 287 692	4	0,742745049	4		14	3
Nagysimonyi	972	Észak-Vas megye	184,02	2	13 165 509	13 545	1	1 245 021	4	0,640234227	4		12	2
Nagytilaj	151	Dél-Vas megye	124,58	3	1 292 899	8 562	1	663 476	1	2,401015245	1		7	1
Nárai	1514	Szombathelyi vonzáskörzete	75,76	5	15 688 218	10 362	1	1 254 167	4	0,267409586	6		17	4
Nárda	496	Szombathelyi vonzáskörzete	204,42	1	4 223 121	8 514	1	988 533	1	0,97402415	3		7	1
Nemesbőd	650	Szombathelyi vonzáskörzete	131,20	3	0	0	1	1 490 012	5	0,226908796	6		16	3
Nemescső	300	Észak-Vas megye	145,72	3	3 674 566	12 249	1	1 461 284	5	0,429632297	5		15	3
Nemeskeresztúr	297	Dél-Vas megye	166,98	2	2 609 090	8 785	1	1 176 459	3	0,945525517	3		10	2
Nemeskőcs	319	Dél-Vas megye	133,27	3	0	0	1	1 428 135	5	0,594945433	5		15	3
Nemeskolta	379	Szombathelyi vonzáskörzete	152,87	2	4 975 692	13 128	1	1 427 139	5	0,528081698	5		14	3
Nemesládony	139	Észak-Vas megye	214,18	1	1 045 132	7 519	1	900 824	1	0,151515152	6		10	2
Nemesmedves	27	Dél-Vas megye	256,67	1	0	0	1	409 477	1	0,740740741	1		8	1
Nemesrempehollós	265	Dél-Vas megye	202,37	1	3 496 763	13 195	1	1 112 408	2	0,780928009	4		9	1
Nick	536	Észak-Vas megye	200,38	1	6 730 285	12 557	1	1 430 995	5	0,522551696	5		13	3
Nyögdér	343	Dél-Vas megye	132,51	3	4 086 273	11 913	1	1 008 733	2	1,131397518	2		9	1
Olaszfa	379	Dél-Vas megye	114,83	4	5 540 471	14 619	1	840 109	1	1,027972333	2		9	1
Ólmod	118	Észak-Vas megye	64,70	3	1 880 655	15 938	1	932 813	5	0	2		12	2
Órfalu	80	Dél-Vas megye	193,24	5	1 302 844	16 286	1	867 007	1	0,243902439	6		14	3
Ostffyasszonyfa	784	Észak-Vas megye	176,29	2	27 903 387	35 591	6	1 351 388	1	0,613900725	6		21	4
Oszkó	628	Dél-Vas megye	200,46	2	12 954 002	20 627	3	1 028 325	2	0,97845594	1		11	2
Ólób	738	Észak-Vas megye	139,36	2	17 257 668	23 384	1	1 348 053	2	1,119675224	4		10	2
Órimagyarósd	230	Dél-Vas megye	152,61	2	2 350 749	10 221	1	1 079 017	5	1,23465736	4		13	3
Óriszentpéter	1157	Dél-Vas megye	189,57	1	24 496 034	21 172	2	1 146 845	2	0,611841466	3		10	2

1. számú melléklet: Településtípusok

Település	Állandó népesség (2019.12.31.)	Forrásfelhasználási mód	öregedési indexek átlaga a 2015-2019 évek alapján	demográfiai folyamatok öregedési index alapján 1: erősen előregedő (öregedési indexek átlaga a 2015-2019 évek alapján 200 feletti) 2: közepesen előregedő (öregedési indexek átlaga a 2015-2019 évek alapján 150-200 közötti) 3: mérsékelt előregedő (öregedési indexek átlaga a 2015-2019 évek alapján 120-150 közötti) 4: enyhén előregedő (öregedési indexek átlaga a 2015-2019 évek alapján 100-120 közötti) 5: pozitív trend (öregedési indexek átlaga a 2015-2019 évek alapján 100 alatti)	adóerőképesség (Ft) 2020. október 20.	egy főre jutó adóerőképesség (2020. évi adatok alapján)	egy főre jutó adóerőképesség kategóriája 1: 22 000 alatt 2: 22 001 - 50 000 3: 50 001 - 68 000 4: 68 001 - 90 000 5: 90 001 - 120 000 6: 120 001 - 950 000	Egy főre jutó összevont SZJA adóalapba tartozó jövedelem 2016-2018 közötti évek alapján számított átlaga 1: 400 000 - 1 000 000 2: 1000 001 - 1 150 000 3: 1 150 001 - 1 200 000 4: 1 200 001 - 1 300 000 5: 1 300 001 - 1 500 000 6: 1500 001 -	180 napon túli nyilvántartott álláskeresők egy főre jutó számának átlaga a 2015-2019. évek átlaga alapján (%)	180 napon túli nyilvántartott álláskeresők egy főre jutó számának átlaga a 2015-2019. évek átlaga alapján (%)	180 napon túli nyilvántartott álláskeresők egy főre jutó számának átlaga a 2015-2019. évek átlaga alapján (%)	180 napon túli nyilvántartott álláskeresők egy főre jutó számának átlaga a 2015-2019. évek átlaga alapján (%)	fejlettség jövedelemviszonyok/foglalkoztatási helyzet/demográfiai jellemzők alapján (összesített pontszám)	fejlettség jövedelemviszonyok/foglalkoztatási helyzet/demográfiai jellemzők alapján 1: kedvezőtlen (5 - 9 pont) 2: enyhén kedvezőtlen (10 - 12 pont) 3: közepes (13 - 16 pont) 4: kedvező (17 - 28 pont)
Pácsony	292	Dél-Vas megye	192,82	2	3 429 778	11 746	1	1 116 715	2	1,335850669	1	7	7	
Pankasz	445	Dél-Vas megye	130,39	3	3 573 795	8 031	1	949 259	1	2,143000292	1	7	7	
Pápc	299	Észak-Vas megye	774,38	1	1 791 139	5 990	1	927 245	1	0,544842307	5	9	1	
Pecöl	777	Dél-Vas megye	150,43	2	8 199 074	10 552	1	1 349 680	5	0,568006523	5	14	3	
Perenye	676	Szombathelyi vonzáskörzete	130,60	3	6 250 135	9 246	1	1 484 522	5	0,368663572	6	16	3	
Peresznye	635	Észak-Vas megye	169,64	2	5 723 313	9 013	1	638 669	1	0,033112583	6	11	2	
Petőmhálya	212	Dél-Vas megye	115,60	4	4 983 884	23 509	2	976 659	1	1,622926849	1	10	2	
Pinkáminszent	179	Dél-Vas megye	94,89	5	0	0	1	1 353 414	5	0,36231597	6	18	4	
Pornóapáti	354	Szombathelyi vonzáskörzete	105,71	4	4 517 342	12 761	1	1 002 009	2	0,401005839	5	13	3	
Porpác	142	Észak-Vas megye	161,73	2	2 353 225	16 572	1	1 060 718	2	0,909332115	3	9	1	
Pósa	265	Észak-Vas megye	217,35	1	1 888 845	7 128	1	1 417 222	5	0,391990928	6	14	3	
Pusztacsó	162	Észak-Vas megye	55,32	2	7 421 260	45 810	1	1 032 514	5	0,482847246	1	10	2	
Püspökmonári	883	Dél-Vas megye	155,74	5	15 121 108	17 125	5	1 337 017	2	1,520806441	5	22	4	
Rábagyarmat	740	Dél-Vas megye	214,66	1	5 490 331	7 419	1	1 181 339	3	0,564120957	5	11	2	
Rábahídvég	958	Dél-Vas megye	110,93	4	37 046 964	38 671	2	1 145 510	2	1,716751023	1	11	2	
Rábapaty	1680	Észak-Vas megye	155,43	2	42 644 948	25 384	2	1 365 048	5	0,63926057	4	15	3	
Rábatöttös	231	Szombathelyi vonzáskörzete	236,79	1	2 114 301	9 153	1	1 358 718	5	0,778251673	4	12	2	
Rádókölked	288	Dél-Vas megye	116,07	4	11 906 566	41 342	2	1 256 623	4	0,799888343	4	16	3	
Rátót	235	Dél-Vas megye	162,03	2	12 257 167	52 158	3	1 184 776	3	0,506528087	5	16	3	
Répcelak	2607	Észak-Vas megye	180,14	2	313 696 666	120 329	6	1 519 963	6	0,432789246	5	28	4	
Répceszentgyörgy	118	Észak-Vas megye	229,41	1	3 960 055	33 560	2	1 084 339	2	0	6	13	3	
Rónok	409	Dél-Vas megye	117,84	4	30 499 761	74 572	4	974 750	1	2,40685753	1	14	3	
Rum	1137	Szombathelyi vonzáskörzete	125,80	3	12 205 488	10 735	1	1 259 343	4	0,346768262	6	15	3	
Sajtoskál	379	Észak-Vas megye	434,61	1	8 646 091	22 813	2	951 894	1	0,289023007	6	12	2	
Salköveskút	485	Szombathelyi vonzáskörzete	89,84	5	6 651 484	13 714	1	1 564 341	6	0,463538649	5	18	4	
Sárfimizdó	102	Dél-Vas megye	304,00	1	1 269 266	12 444	1	1 182 823	3	2,791548114	1	7	1	
Sárvár	14508	Észak-Vas megye	141,69	3	1 436 018 771	98 981	5	1 394 863	5	0,498649735	5	26	4	
Sé	1414	Szombathelyi vonzáskörzete	90,78	5	16 236 762	11 483	1	1 604 656	6	0,52143585	5	18	4	
Simaság	539	Észak-Vas megye	250,34	1	4 832 110	8 965	1	1 216 270	4	0,795249858	4	11	2	
Sitke	741	Észak-Vas megye	117,84	4	10 296 760	13 896	1	1 508 212	6	0,764663368	4	16	3	
Sorkifalud	665	Szombathelyi vonzáskörzete	135,47	2	5 164 107	7 766	1	1 208 668	6	1,109595584	5	15	3	
Sorkikápolna	244	Szombathelyi vonzáskörzete	171,92	3	4 327 867	17 737	1	1 584 794	4	0,202020202	2	11	2	
Sorokpolány	810	Szombathelyi vonzáskörzete	124,95	2	7 299 853	9 012	2	1 451 907	6	0,960727046	6	18	4	
Sótony	638	Dél-Vas megye	162,66	3	5 114 388	8 016	1	1 170 970	5	1,058251301	3	13	3	
Sópte	817	Szombathelyi vonzáskörzete	159,04	2	7 106 151	8 698	1	1 698 680	3	0,503865181	2	9	1	
Szaknyér	53	Dél-Vas megye	545,00	1	254 158	4 795	1	1 158 806	3	1,761288815	1	7	1	
Szakonyfalu	378	Dél-Vas megye	79,17	5	3 603 233	9 532	1	999 246	1	1,642834802	1	9	1	
Szalafo	202	Dél-Vas megye	253,16	1	10 088 663	49 944	2	981 268	1	0,591452853	5	11	2	
Szarvaskend	223	Dél-Vas megye	230,00	1	7 903 789	35 443	2	1 443 443	5	0,820597527	3	13	3	
Szatta	69	Dél-Vas megye	211,75	1	733 547	10 631	1	1 150 463	3	0,303030303	6	12	2	
Szeleste	663	Észak-Vas megye	131,22	3	56 738 472	85 578	4	1 207 785	4	0,726201478	4	19	4	
Szemenye	342	Dél-Vas megye	107,19	4	0	0	1	1 150 238	3	0,520849814	5	14	3	
Szentgotthárd	8474	Dél-Vas megye	162,92	2	938 981 989	110 807	5	1 132 349	2	0,677419654	4	21	4	
Szentpéterfa	1023	Szombathelyi vonzáskörzete	125,06	3	8 811 745	8 614	1	1 198 055	3	0,319802369	6	14	3	
Szergény	291	Észak-Vas megye	416,52	1	1 497 328	5 145	1	1 670 020	6	1,335987645	1	10	2	
Szőce	336	Dél-Vas megye	362,63	1	3 785 504	11 266	1	1 043 171	2	1,198584603	2	7	1	
Tanakajd	734	Szombathelyi vonzáskörzete	121,33	4	6 945 528	9 463	1	1 549 291	6	0,509531758	5	16	3	
Táplánszentkereszt	2597	Szombathelyi vonzáskörzete	115,76	3	31 700 616	12 207	1	1 413 760	5	0,666438512	4	15	3	
Telekes	514	Dél-Vas megye	112,56	4	4 770 068	9 280	1	1 002 982	2	3,120282133	1	9	1	
Tokorcs	359	Észak-Vas megye	53,98	5	3 758 250	10 469	1	1 469 098	5	0,879902839	3	15	3	
Tompaládony	321	Észak-Vas megye	201,91	3	4 577 222	14 259	1	1 269 231	4	1,230070013	3	12	2	
Tormásliget	292	Észak-Vas megye	293,33	1	5 976 912	20 469	1	1 488 605	4	1,377279393	1	8	1	
Torony	2026	Szombathelyi vonzáskörzete	79,93	1	33 049 698	16 313	5	1 158 894	5	1,095637428	1	17	4	
Tömörd	282	Észak-Vas megye	140,89	5	0	0	1	1 249 726	3	0,963292278	2	12	2	
Uraiújfalu	825	Észak-Vas megye	226,01	1	45 051 849	54 608	3	1 393 273	5	0,618306693	4	16	3	
Vámoscsalád	303	Észak-Vas megye	200,01	2	8 238 717	27 190	2	1 486 485	5	0,708911205	4	14	3	
Vasálja	339	Dél-Vas megye	160,56	2	0	0	1	1 127 756	2	0,474745998	5	11	2	
Vásárosmiske	352	Észak-Vas megye	130,68	3	0	0	1	1 082 745	2	0,376259747	6	13	3	
Vásasszonyfa	378	Szombathelyi vonzáskörzete	203,31	1	3 730 283	9 868	1	1 513 360	6	0,364807311	6	15	3	
Vasegerszeg	354	Észak-Vas megye	391,16	1	5 768 012	16 294	1	1 609 667	6	0,319964685	6	15	3	
Vashosszúfalu	358	Dél-Vas megye	266,63	1	2 447 129	6 836	1	1 182 048	3	0,95172645	3	9	1	
Vaskeresztes	340	Szombathelyi vonzáskörzete	191,89	2	82 550 023	242 794	6	961 244	1	0,344181013	6	21	4	
Vassurány	789	Szombathelyi vonzáskörzete	140,31	3	7 523 370	9 535	1	1 481 978	5	0,274208694	6	16	3	
Vasvár	4102	Dél-Vas megye	192,22	2	223 140 921	54 398	3	1 376 861	5	1,096108859	2	15	3	
Vasszécsény	1349	Szombathelyi vonzáskörzete	133,48	3	16 454 580	12 198	1	1 643 855	6	0,514722152	5	16	3	
Vasszentmihály	339	Dél-Vas megye	161,82	2	1 363 444	4 022	1	1 170 875	3	0,408174092	5	12	2	
Vasszilvagy	416	Szombathelyi vonzáskörzete	155,06	2	8 751 427	21 037	1	1 286 307	4	1,707674912	1	9	1	
Vát	670	Szombathelyi vonzáskörzete	132,36	3	10 423 173	15 557	1	1 450 446	5	1,03177343	2	12	2	
Velem	394	Észak-Vas megye	168,07	2	4 846 866	12 302	1	1 066 028	2	1,109382032	2	8	1	
Velemér	75	Dél-Vas megye	220,09	1	745 908	9 945	1	1 112 845	2	1,463203463	1	6	1	

1. számú melléklet: Településtipizálás

Település	Állandó népesség (2019.12.31.)	Forrásfelhasználási mód	27/2004. (XII. 25.) KvVM rendelet alapján a felszín alatti vizek szempontjából fokozottan vagy kiemelten érzékeny területen levő település	6/2005. (II. 22.) KvVM-BM rendelet alapján ár- és belvíz veszélyeztetettség szempontból közepesen (1) vagy erősen (2) érintett	sérülékeny ivóvízbázissal rendelkező település	NATURA 2000 területtel érintett település	környezeti érzékenység (összesített pontszám)	környezeti érzékenység 1: nincs kitétség (0 pont) 2: enyhe kitétség (1 pont) 3: közepes kitétség (2 - 4 pont) 4: erős kitétség (5 - 9 pont)
Acsád	652	Szombathely vonzáskörzete				1	1	2
Alsószőlők	351	Dél-Vas megye		2		1	5	4
Alsóújlak	579	Dél-Vas megye		2		1	5	4
Andrásfa	233	Dél-Vas megye				1	1	2
Apátistvánfalva	400	Dél-Vas megye	1		1	1	5	4
Bajánsenye	489	Dél-Vas megye		2		1	5	4
Balogunyom	1163	Szombathely vonzáskörzete	1	2			6	4
Bejcgertyános	420	Dél-Vas megye			1	1	3	3
Bérbaltavár	519	Dél-Vas megye		2			4	3
Boba	825	Dél-Vas megye	1		1		4	3
Borgáta	204	Dél-Vas megye					0	1
Bozzai	294	Szombathely vonzáskörzete			1		2	3
Bozsok	367	Észak-Vas megye	1		1	1	5	4
Bő	731	Észak-Vas megye				1	1	2
Bögöt	400	Észak-Vas megye					0	1
Bögöte	322	Dél-Vas megye					0	1
Bucsu	584	Szombathely vonzáskörzete		2			4	3
Bük	3537	Észak-Vas megye	1		1	1	5	4
Cák	278	Észak-Vas megye		2		1	5	4
Celldömök	10429	Észak-Vas megye			1	1	3	3
Chernelháza	230	Észak-Vas megye		1		1	3	3
Csákánydoroszló	1719	Dél-Vas megye	1	2	1	1	9	4
Csánig	339	Észak-Vas megye		2		1	5	4
Csehi	244	Dél-Vas megye					0	1
Csehimindszent	366	Dél-Vas megye					0	1
Csempezkopács	318	Szombathely vonzáskörzete			1		2	3
Csénye	709	Észak-Vas megye			1		2	3
Csepreg	3246	Észak-Vas megye			1	1	3	3
Csipkerek	341	Dél-Vas megye					0	1
Csönge	405	Észak-Vas megye	1	2		1	7	4
Csörötnek	873	Dél-Vas megye		2		1	5	4
Daraboshegy	99	Dél-Vas megye				1	1	2
Dozmat	272	Szombathely vonzáskörzete					0	1
Döbörhegy	145	Dél-Vas megye				1	1	2
Döröske	106	Dél-Vas megye				1	1	2
Duka	255	Dél-Vas megye					0	1
Egervölgy	348	Dél-Vas megye	1				2	3
Egyházashetye	320	Dél-Vas megye					0	1
Egyházashollós	547	Dél-Vas megye				1	1	2
Egyházasrádóc	1294	Dél-Vas megye					0	1
Felsőcsatár	479	Szombathely vonzáskörzete				1	1	2
Felsőjánosfa	199	Dél-Vas megye				1	1	2
Felsőmarác	252	Dél-Vas megye	1		1	1	5	4
Felsőszőlők	578	Dél-Vas megye				1	1	2

1. számú melléklet: Településtipizálás

Település	Állandó népesség (2019.12.31.)	Forrásfelhasználási mód	27/2004. (XII. 25.) KvVM rendelet alapján a felszín alatti vizek szempontjából fokozottan vagy kiemelten érzékeny területen levő település	6/2005. (II. 22.) KvVM-BM rendelet alapján ár- és belvíz veszélyeztetettség szempontból közepesen (1) vagy erősen (2) érintett	sérülékeny ivóvízbázissal rendelkező település	NATURA 2000 területtel érintett település	környezeti érzékenység (összesített pontszám)	környezeti érzékenység 1: nincs kitétség (0 pont) 2: enyhe kitétség (1 pont) 3: közepes kitétség (2 - 4 pont) 4: erős kitétség (5 - 9 pont)
Gasztony	441	Dél-Vas megye		2		1	5	4
Gencsapáti	2680	Szombathely vonzáskörzete		1	1		4	3
Gérce	1164	Dél-Vas megye				1	1	2
Gersekarát	677	Dél-Vas megye				1	1	2
Gór	314	Észak-Vas megye				1	1	2
Gyanógeregye	156	Szombathely vonzáskörzete					0	1
Gyöngyösfalu	1101	Észak-Vas megye	1	1	1		6	4
Győrvár	633	Dél-Vas megye				1	1	2
Halastó	87	Dél-Vas megye				1	1	2
Halogy	269	Dél-Vas megye			1	1	3	3
Harasztifalu	166	Dél-Vas megye					0	1
Hegyfalu	759	Észak-Vas megye				1	1	2
Hegyháthodász	156	Dél-Vas megye				1	1	2
Hegyhátsál	146	Dél-Vas megye				1	1	2
Hegyhátszentjakab	266	Dél-Vas megye				1	1	2
Hegyhátszentmárton	70	Dél-Vas megye				1	1	2
Hegyhátszentpéter	153	Dél-Vas megye				1	1	2
Horvátlovó	201	Szombathely vonzáskörzete		2		1	5	4
Horvátzsidány	820	Észak-Vas megye					0	1
Hosszúpereszteg	644	Dél-Vas megye					0	1
Ikervár	1736	Dél-Vas megye	1		1	1	5	4
Iklanberény	54	Észak-Vas megye					0	1
Ispánk	110	Dél-Vas megye	1		1	1	5	4
Ivác	656	Dél-Vas megye	1		1	1	5	4
Ják	2571	Szombathely vonzáskörzete		2			4	3
Jákfa	497	Észak-Vas megye	1		1	1	5	4
Jánosháza	2492	Dél-Vas megye			1		2	3
Káld	1030	Dél-Vas megye					0	1
Kám	472	Dél-Vas megye				1	1	2
Karakó	215	Dél-Vas megye				1	1	2
Katafa	344	Dél-Vas megye				1	1	2
Keléd	83	Dél-Vas megye					0	1
Kemeneskápolna	100	Dél-Vas megye				1	1	2
Kemenesmagasi	895	Észak-Vas megye				1	1	2
Kemenesmihályfa	512	Észak-Vas megye	1		1		4	3
Kemenespálfa	402	Dél-Vas megye				1	1	2
Kemenessömjén	563	Észak-Vas megye				1	1	2
Kemenesszentmárton	213	Észak-Vas megye				1	1	2
Kemestaródfa	235	Dél-Vas megye				1	1	2
Kenéz	278	Dél-Vas megye	1		1	1	5	4
Kenyeri	835	Észak-Vas megye		2	1	1	7	4
Kercaszomor	229	Dél-Vas megye				1	1	2
Kerkáskápolna	70	Dél-Vas megye		2		1	5	4
Kétvölgy	109	Dél-Vas megye				1	1	2

1. számú melléklet: Településtípusítás

Település	Állandó népesség (2019.12.31.)	Forrásfelhasználási mód	27/2004. (XII. 25.) KvVM rendelet alapján a felszín alatti vizek szempontjából fokozottan vagy kiemelten érzékeny területen levő település	6/2005. (II. 22.) KvVM-BM rendelet alapján ár- és belvíz veszélyeztetettség szempontból közepesen (1) vagy erősen (2) érintett	sérülékeny ivóvízbázissal rendelkező település	NATURA 2000 területtel érintett település	környezeti érzékenység (összesített pontszám)	környezeti érzékenység 1: nincs kitétség (0 pont) 2: enyhe kitétség (1 pont) 3: közepes kitétség (2 - 4 pont) 4: erős kitétség (5 - 9 pont)
Kisrákos	180	Dél-Vas megye				1	1	2
Kissomlyó	239	Dél-Vas megye					0	1
Kisunyom	452	Szombathely vonzáskörzete					0	1
Kiszsídány	97	Észak-Vas megye					0	1
Kondorfa	507	Dél-Vas megye		2		1	5	4
Köcsk	255	Dél-Vas megye					0	1
Körmend	10951	Dél-Vas megye		1	1	1	5	4
Kőszeg	11500	Észak-Vas megye		2	1	1	7	4
Kőszegdoroszló	249	Észak-Vas megye		2		1	5	4
Kőszegpaty	195	Észak-Vas megye				1	1	2
Kőszegszerdahely	521	Észak-Vas megye		2		1	5	4
Lócs	132	Észak-Vas megye					0	1
Lukácsháza	1095	Észak-Vas megye		2		1	5	4
Magyarlak	802	Dél-Vas megye		1		1	3	3
Magyarnádalja	255	Dél-Vas megye				1	1	2
Magyarszecsőd	434	Dél-Vas megye				1	1	2
Magyarszombatfa	269	Dél-Vas megye		2		1	5	4
Megyehíd	313	Dél-Vas megye	1		1		4	3
Meggyeskovácsi	685	Dél-Vas megye	1		1	1	5	4
Mersevát	590	Észak-Vas megye				1	1	2
Mesterháza	160	Észak-Vas megye				1	1	2
Mesteri	272	Dél-Vas megye	1		1	1	5	4
Meszlen	214	Szombathely vonzáskörzete				1	1	2
Mikosszéplak	320	Dél-Vas megye					0	1
Molnászecsőd	411	Dél-Vas megye				1	1	2
Nádasd	1335	Dél-Vas megye				1	1	2
Nagygeresd	273	Észak-Vas megye				1	1	2
Nagykölked	158	Dél-Vas megye					0	1
Nagymizdó	116	Dél-Vas megye				1	1	2
Nagyrákos	269	Dél-Vas megye		2		1	5	4
Nagysimonyi	972	Észak-Vas megye	1		1		4	3
Nagytilaj	151	Dél-Vas megye					0	1
Nárai	1514	Szombathely vonzáskörzete					0	1
Narda	496	Szombathely vonzáskörzete					0	1
Nemesbőd	650	Szombathely vonzáskörzete					0	1
Nemescsó	300	Észak-Vas megye					0	1
Nemeskeresztúr	297	Dél-Vas megye				1	1	2
Nemeskocs	319	Dél-Vas megye				1	1	2
Nemeskőltá	379	Szombathely vonzáskörzete					0	1
Nemesládony	139	Észak-Vas megye					0	1
Nemesmedves	27	Dél-Vas megye					0	1
Nemesrempehollós	265	Dél-Vas megye					0	1
Nick	536	Észak-Vas megye	1	2		1	7	4
Nyógér	343	Dél-Vas megye	1		1	1	5	4

1. számú melléklet: Településtípusítás

Település	Állandó népesség (2019.12.31.)	Forrásfelhasználási mód	27/2004. (XII. 25.) KvVM rendelet alapján a felszín alatti vizek szempontjából fokozottan vagy kiemelten érzékeny területen levő település	6/2005. (II. 22.) KvVM-BM rendelet alapján ár- és belvíz veszélyeztetettség szempontból közepesen (1) vagy erősen (2) érintett	sérülékeny ivóvízbázissal rendelkező település	NATURA 2000 területtel érintett település	környezeti érzékenység (összesített pontszám)	környezeti érzékenység 1: nincs kitétség (0 pont) 2: enyhe kitétség (1 pont) 3: közepes kitétség (2 - 4 pont) 4: erős kitétség (5 - 9 pont)
Olaszfa	379	Dél-Vas megye					0	1
Ólmod	118	Észak-Vas megye					0	1
Orfalu	80	Dél-Vas megye				1	1	2
Ostffyasszonyfa	784	Észak-Vas megye	1	2	1	1	9	4
Oszkó	628	Dél-Vas megye					0	1
Ölbő	738	Észak-Vas megye					0	1
Órimagyarósd	230	Dél-Vas megye				1	1	2
Óriszentpéter	1157	Dél-Vas megye			1	1	3	3
Pácsony	292	Dél-Vas megye				1	1	2
Pankasz	445	Dél-Vas megye			1	1	3	3
Pápoc	299	Észak-Vas megye		2		1	5	4
Pecöl	777	Dél-Vas megye	1		1		4	3
Perenye	676	Szombathely vonzáskörzete			1		2	3
Peresznye	635	Észak-Vas megye					0	1
Petőmihályfa	212	Dél-Vas megye				1	1	2
Pinkaminszent	179	Dél-Vas megye		2		1	5	4
Pornóapáti	354	Szombathely vonzáskörzete		1		1	3	3
Porpác	142	Észak-Vas megye					0	1
Pósfa	265	Észak-Vas megye					0	1
Pusztacsó	162	Észak-Vas megye					0	1
Püspökmolnári	883	Dél-Vas megye				1	1	2
Rábagyarmat	740	Dél-Vas megye		2		1	5	4
Rábahídvég	958	Dél-Vas megye		2		1	5	4
Rábapaty	1680	Észak-Vas megye				1	1	2
Rábatöttös	231	Szombathely vonzáskörzete					0	1
Rádóckölked	288	Dél-Vas megye					0	1
Rátót	235	Dél-Vas megye		2		1	5	4
Répcelak	2607	Észak-Vas megye		1	1	1	5	4
Répceszentgyörgy	118	Észak-Vas megye				1	1	2
Rönök	409	Dél-Vas megye		2			4	3
Rum	1137	Szombathely vonzáskörzete	1		1	1	5	4
Sajtoskál	379	Észak-Vas megye					0	1
Salköveskút	485	Szombathely vonzáskörzete					0	1
Sárfimizdó	102	Dél-Vas megye				1	1	2
Sárvár	14508	Észak-Vas megye	1	1	1	1	7	4
Sé	1414	Szombathely vonzáskörzete	1	2			6	4
Simaság	539	Észak-Vas megye	1		1		4	3
Sitke	741	Észak-Vas megye				1	1	2
Sorkifalud	665	Szombathely vonzáskörzete		1	1		4	3
Sorkikápolna	244	Szombathely vonzáskörzete					0	1
Sorokpolány	810	Szombathely vonzáskörzete					0	1
Sótony	638	Dél-Vas megye				1	1	2
Söpte	817	Szombathely vonzáskörzete					0	1
Szaknyér	53	Dél-Vas megye				1	1	2

1. számú melléklet: Településtípusítás

Település	Állandó népesség (2019.12.31.)	Forrásfelhasználási mód	27/2004. (XII. 25.) KvVM rendelet alapján a felszín alatti vizek szempontjából fokozottan vagy kiemelten érzékeny területen levő település	6/2005. (II. 22.) KvVM-BM rendelet alapján ár- és belvíz veszélyeztetettség szempontból közepesen (1) vagy erősen (2) érintett	sérülékeny ivóvízbázissal rendelkező település	NATURA 2000 területtel érintett település	környezeti érzékenység (összesített pontszám)	környezeti érzékenység 1: nincs kitétség (0 pont) 2: enyhe kitétség (1 pont) 3: közepes kitétség (2 - 4 pont) 4: erős kitétség (5 - 9 pont)
Szakonyfalu	378	Dél-Vas megye		2		1	5	4
Szalfő	202	Dél-Vas megye	1		1	1	5	4
Szarvaskend	223	Dél-Vas megye	1		1	1	5	4
Szatta	69	Dél-Vas megye				1	1	2
Szeleste	663	Észak-Vas megye				1	1	2
Szemenye	342	Dél-Vas megye					0	1
Szentgotthárd	8474	Dél-Vas megye			1	1	3	3
Szentpéterfa	1023	Szombathely vonzáskörzete		1	1	1	5	4
Szergény	291	Észak-Vas megye					0	1
Szőce	336	Dél-Vas megye				1	1	2
Tanakajd	734	Szombathely vonzáskörzete	1		1		4	3
Táplánszentkereszt	2597	Szombathely vonzáskörzete	1		1		4	3
Telekes	514	Dél-Vas megye				1	1	2
Tokorcs	359	Észak-Vas megye	1				2	3
Tompaládony	321	Észak-Vas megye				1	1	2
Tormásliget	292	Észak-Vas megye					0	1
Torony	2026	Szombathely vonzáskörzete	1	2			6	4
Tömörd	282	Észak-Vas megye				1	1	2
Uraiújfalu	825	Észak-Vas megye	1			1	3	3
Vámoscsalád	303	Észak-Vas megye				1	1	2
Vasalja	339	Dél-Vas megye				1	1	2
Vásárosmiske	352	Észak-Vas megye				1	1	2
Vasasszonyfa	378	Szombathely vonzáskörzete					0	1
Vasegerszeg	354	Észak-Vas megye				1	1	2
Vashosszúfalu	358	Dél-Vas megye					0	1
Vaskeresztes	340	Szombathely vonzáskörzete		2		1	5	4
Vassurány	789	Szombathely vonzáskörzete					0	1
Vasvár	4102	Dél-Vas megye				1	1	2
Vasszécseny	1349	Szombathely vonzáskörzete	1		1		4	3
Vasszentmihály	339	Dél-Vas megye				1	1	2
Vasszilvagy	416	Szombathely vonzáskörzete				1	1	2
Vát	670	Szombathely vonzáskörzete	1		1	1	5	4
Velem	394	Észak-Vas megye	1	2	1	1	9	4
Velemér	75	Dél-Vas megye				1	1	2
Vép	3337	Szombathely vonzáskörzete			1	1	3	3
Viszák	264	Dél-Vas megye		2		1	5	4
Vönöck	727	Észak-Vas megye	1		1	1	5	4
Zsédény	215	Észak-Vas megye					0	1
Zsennye	102	Szombathely vonzáskörzete				1	1	2