


VAS MEGYE ELŐZETES INTEGRÁLT TERÜLETI PROGRAMJA

2021-2027

Előzetes változat



2021. szeptember 24.

Készítette: Vas Megyei Önkormányzati Hivatal

Cím	Vas megye Integrált Területi Programja
Verzió	1.0
Megyei közgyűlési határozat száma és dátuma	<i>[határozat száma és megnevezése]</i> <i>[határozat megjelenésének dátuma]</i>
Kormánydöntés határozatszáma / IH jóváhagyó levél iktatószáma és dátuma:	<i>[határozat száma és megnevezése / IH jóváhagyó levél iktatószáma]</i> <i>[határozat megjelenésének / kiértékelés dátuma]</i>
Finanszírozó operatív program:	Terület- és Településfejlesztési Operatív Program Plusz (TOP_Plusz)
Érintett földrajzi terület:	Vas megye

ITP felelős szervezet:	Vas Megyei Önkormányzat
ITP felelős szervezet kapcsolattartó:	Polgár András területfejlesztési csoportvezető polgar.andras@vasmegye.hu 0694/515-738
ITP felelős szervezet címe:	9700 Szombathely, Berzsényi Dániel tér 1.

Szombathely, 2021. szeptember 24.

Tartalomjegyzék

0. Verziókövetés.....	4
1. Az Integrált területi program (ITP 2021-27) viszonya a területfejlesztési program céljaihoz.....	4
2. A megye külső területi kapcsolatrendszerének vizsgálata	9
3. A megye belső területi kapcsolatrendszerének vizsgálata.....	13
4. Az ITP 2021-27 fejlesztési célterületeinek kijelölése - A megyei forrásfelhasználási módok	15
5. A projektkiválasztás az ITP 2021-27 alapján – településdifferenciálás	22
6. A Területi Kiválasztási Kritérium Rendszer szükségessége és kapcsolata az ITP 2021-27 dokumentummal.....	29
7. Az ITP 2021-27 monitoringja és indikátorvállalásai.....	32
8. Az ITP 2021-27 ütemezése	33

0. Verziókövetés

Jelen dokumentum Vas megye **Előzetes Integrált Területi Programja** (2021-2027), amely a 2021-2027 közötti európai uniós költségvetési periódus keretében induló Terület-és Településfejlesztési Operatív Program Plusz (továbbiakban: TOP Plusz) Vas megyére vonatkozó forráskeretének felhasználását szabályozza.

A dokumentum Vas Megye Területfejlesztési Koncepció és a 2021-2027 közötti időszakra vonatkozó megyei területfejlesztési program, valamint a Pénzügyminisztérium által kiadott „Útmutató a megyék integrált területi programjának kidolgozásához és megvalósításához” dokumentumok alapján készült.

Jelen dokumentum az ITP 1.0 előzetes változata.

1. Az Integrált területi program (ITP 2021-27) viszonya a területfejlesztési program céljaihoz

Az ITP célja, hogy a Vas Megyei Önkormányzat a TOP Plusz keretében rendelkezésre álló forrásokat optimális és költséghatékony, a területfejlesztési programdokumentumokban (területfejlesztési koncepció és területfejlesztési program) feltárt problémákhoz, illetve az azokra reflektáló célrendszerhez illeszkedő forrásfelhasználási módokon használhassa fel.

Az ITP a forrásfelhasználási módok keretében rögzíti azon négy, a megye teljes területét hézagmentesen lefedő földrajzi célterületet, amelyek a stratégiai programdokumentumok (nevesített módon a területfejlesztési program) szintjén is megjelennek. Megtörtént e célterületek településeinek tematikus kategorizálása annak érdekében, hogy a megyei fejlesztési célokat leginkább szolgáló projektek kerülhessenek kiválasztásra. A dokumentum tartalmazza emellett a TOP Plusz prioritásaira, valamint egyes intézkedésekre allokált forrásokat; a megyei önkormányzat által meghatározott kiválasztási kritériumokat; a program eredményeinek nyomkövetését szolgáló, számszerűsíthető indikátorvállalásokat, valamint a végrehajtás ütemezését.

Az ITP dokumentum reflektál az ERFA rendelet 11. cikkben szereplő fenntartható városfejlesztés intézkedésre, amelynek alkalmazását a stratégiai programdokumentumok megállapításainak (pl. a megyei területfejlesztési koncepció 1. sz. stratégiai céljának) megfelelően Szombathely Megyei Jogú Város területén javasolja. Ennek megfelelően Szombathely MJV az integrált településfejlesztési stratégiájuk alapján felhasználható, önálló forráskerettel fog rendelkezni a TOP Plusz keretében tervezett fejlesztések megvalósítására.

A megyei stratégiai programdokumentumok tervezési folyamata, a partnerségi egyeztetések lebonyolítása az alábbi menetrend szerint történt.

A COVID-19 járványhelyzet kihívások elé állította a stratégiai dokumentumok kidolgozásának ütemezését, kiemelten a partnerségi és véleményezési folyamatait, hiszen a személyes kontaktusok számának növelését lehetőség szerint kerülni kellett a folyamatban. Ennek megfelelően az elsődlegesen alkalmazott módszertan az online véleményezés és elektronikus kapcsolattartás lett, az alábbi etapokkal:

1. táblázat: A megyei stratégiai programdokumentumok tervezésének folyamata és ütemezése

2020. szeptember-október	megyei fejlesztési igények, projektötletek összegyűjtése a települési önkormányzatok szintjén
2020. november 27.	online szakértői egyeztetés Zala és Vas megyei, területfejlesztési szakemberek részvételével
2021. január-április	területfejlesztési koncepció felülvizsgálata, majd ennek bázisán annak írásos és online egyeztetése az alábbi formákban:
2021. február-március	írásos vélemények, észrevételek megkérése a Partnerségi Terv alapján
2021.02.18.	egyeztetés a Vas Megyei Kereskedelmi és Iparkamara képviselőivel
2021.03.17.	online egyeztetés a felsőoktatási intézmények képviselőivel
2021.03.24.	online egyeztetés a középvárosi önkormányzatok képviselőivel
2021.03.31.	online egyeztetés a Vas Megyei Éghajlatváltozási Platform tagjai, a Vas Megyei Kormányhivatal, kamarák, érdekvédelmi szervezetek képviselőivel
2021.04.09.	online egyeztetés a társadalmi szervezetek képviselőivel
2021.04.22.	egyeztetés Szombathely Megyei Jogú Város képviselőivel
2021. február-április	területfejlesztési program stratégiai és operatív programrészének aktualizálása, majd annak online véleményezése
2021. május	A területfejlesztési koncepció és program megküldése a Pénzügyminisztérium TTF részére a miniszteri állásfoglalás előkészítéséhez.
2021. június	A Vas Megyei Közgyűlés elfogadja a megyei területfejlesztési koncepciót és programot

Vas Megye Területfejlesztési Koncepciója három átfogó cél, az azok elérését szolgáló tematikus és területi jellegű stratégiai fejlesztési célok, valamint horizontális célok kitűzésével és megvalósításával tartja lehetségesnek a jövőképből felvázolt célállapotok elérését.

A megye jövőképe elérését a következő **átfogó célok** segítik:

Stabil, válságálló, versenyképes gazdaság
Élhető települések és javuló környezeti állapot
Gyarapodó tudástőke

A fenti átfogó célokhoz illesztve kerültek megfogalmazásra a megye **stratégiai céljai**, az alábbiak szerint:

Szombathely és vonzáskörzetének dinamizálása és a város élhetőségének fokozása

A térségi (al)központok dinamizálása és elérhetőségük javítása

A turizmus feltételrendszerének erősítése az aktív-turisztikai attrakciók fejlesztésével

A környezetvédelmi alpinfrastruktúrák javítása

Nemzetközi közlekedési hálózatokba történő integráltság elmélyítése

Közszolgáltatások klímabarát fejlesztése

A belső periférikus térségek leszakadásának megelőzése

A **horizontális célok** és elvek (a stratégiai célokhoz hasonlóan) átfogják a fejlesztési koncepciót. A horizontális célok között olyan szempontok szerepelnek, amelyek segítik Vas megye kitűzött jövőképeének megvalósulását. A végrehajtás során a következő horizontális célok érvényesülését szükséges elősegíteni:

Megújuló energiaforrások hasznosításának előírása az épületrekonstrukciót célzó beavatkozások során

A klímaváltozás hatásaihoz történő alkalmazkodás

Lakossági szemléletformáló akciók szervezése (környezetvédelem)

Fenntartható környezet- és tájhasználat

Barnamezős területek hasznosítása

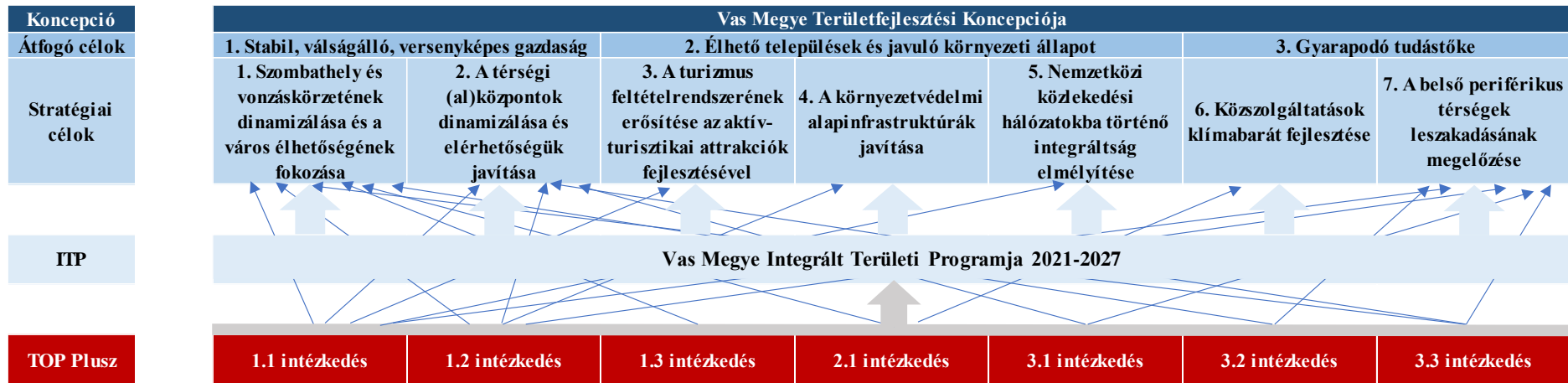
Hátrányos helyzetű társadalmi csoportok bevonása

Korszerű információs és kommunikációs technológiák (IKT) alkalmazása

„COVID- és járvány-rezisztens” megoldási módok alkalmazása

A Vas Megyei Integrált Területi Program az alábbiak szerint kapcsolódik Vas Megye Területfejlesztési Konceptiójának és programjának célrendszeréhez.

1. ábra: A Vas megyei ITP viszonya a megyei területfejlesztési koncepcióhoz és a TOP Pluszhoz



2. táblázat: Vas Megye Területfejlesztési Programjának (TFP) kapcsolódása a TOP Plusz intézkedésekhez

Vas Megyei TFP prioritás neve	Vas Megyei TFP intézkedések	TOP Plusz intézkedések
I. Gazdaságfejlesztés	1.1. KKV-szektor beruházásainak ösztönzése	1.1 Helyi gazdaságfejlesztés 1.2 Településfejlesztés, települési szolgáltatások 1.3 Fenntartható városfejlesztés 3.1 Megyei és térségi fejlesztések (ESZA+ elemei)
	1.2. Digitalizáció szintjének növelése	
	1.3. Kutatóbázisok fejlesztése	
	1.4. Helyi mezőgazdasági és élelmiszeripari termékek előállításának, illetve feldolgozási és értékesítési rendszerének továbbfejlesztése	
II. Turisztikai feltételrendszer fejlesztése	2.1. Aktív-turisztikai vonzerők fejlesztése, hálózatba szervezése	1.1 Helyi gazdaságfejlesztés
	2.2. Szálláshelyek kapacitás-, és minőségfejlesztése	
III. Humán közszolgáltatások fejlesztése	3.1. Nevelési-gondozási, oktatási és kulturális rendszerek fejlesztése	1.3 Fenntartható városfejlesztés 3.1 Megyei és térségi fejlesztések (ESZA+ elemei) 3.2 Fenntartható városfejlesztés (ESZA+ elemei) 3.3 Helyi és térségi közszolgáltatások
	3.2. Egészségügyi ellátórendszerek fejlesztése	
	3.3. Szociális ellátórendszerek fejlesztése	
	3.4. Foglalkoztatás-politikai beavatkozások	
IV. Egészséges, fenntartható települések	4.1. Környezetvédelmi alpinfrastruktúrák fejlesztése	1.2 Településfejlesztés, települési szolgáltatások 1.3 Fenntartható városfejlesztés 2.1 Klímabarát megye
	4.2. Klímaváltozással kapcsolatos felkészülés támogatása	
	4.3. Megújuló energiaforrások kiaknázása	
	4.4. Okos települések	

Vas Megyei TFP prioritás neve	Vas Megyei TFP intézkedések	TOP Plusz intézkedések
V. Közlekedésfejlesztés	5.1. Nagytérségi közlekedési rendszerek fejlesztése az elérhetőségének javítása érdekében	1.1 Helyi gazdaságfejlesztés 1.2 Településfejlesztés, települési szolgáltatások 1.3 Fenntartható városfejlesztés
	5.2. Alsórendű közlekedési hálózatok minőségfejlesztése	
	5.3. Közösségi közlekedés infrastrukturális és szervezeti háttérének fejlesztése	
	5.4. Kerékpáros közlekedés fejlesztése	

2. A megye külső területi kapcsolatrendszerének vizsgálata

Vas megye külső kapcsolatrendszerét alapvetően egyrészt a határ menti fekvés, és a történelmileg kialakult, élénk, és elsősorban a munkaerő-áramlás szempontjából meghatározó osztrák-magyar kapcsolatok, valamint az észak-déli, illetve a kelet-nyugati irányú, európai jelentőségű közlekedési folyosók jellemzik. Ily módon, elsődlegesen a Szombathelytől Csorna-Győrig 2016-ban megépült M86-os főút révén Győr (Budapest) irányába, másodsorban pedig az M8-as főút kapcsán Veszprém (Székesfehérvár) felé épültek ki kapcsolatok. Répcelak, illetve Bük-Csepreg térsége számára az autót megépülésével Győr gazdasági és kereskedelmi centrum szerepe reális alternatívaként lépett elő. Élénk a kapcsolat továbbá Sopronnal is, amely irányban a közlekedési lehetőségek közül a vasúti kapcsolat sokat fejlődött a Sopron-Szentgotthárd vonal korszerűsítésével és villamosításával. Zalaegerszeg elsősorban a megye déli része, a 8-as vonaltól délre eső települései számára jelent – kereskedelmi illetve munkavállalási szempontból – vonzerőt.

A TOP Plusz keretében tervezett beavatkozások egyrészt a gazdaságfejlesztési céllal megvalósuló azon beruházások (ipari parki fejlesztések, illetve agrárlogisztikai centrumok, helyi piacok) révén generálhatnak megyehatáron túlnyúló kapcsolódást, amelyek a megye peremterületein, illetve kedvező logisztikai helyzetben lévő településeken tervezettek. (Ilyenek lehetnek pl. Szentgotthárd, Vasvár ipari parkjainak fejlesztésére vonatkozó elképzelések, amelyek a beszállítói kapcsolatok dinamizálása révén kihatást gyakorolhatnak a megye határain túli gazdasági szervezetek életére is.)

Minderre hatást gyakorol a közlekedési hálózatok összehangolt fejlesztése is, jóllehet ezeket a TOP Plusz korlátozott eszközökkel a 4-5 számjegyű közutak korszerűsítése révén tudja elősegíteni, az ezen a téren tervezett nagyobb léptékű beavatkozásokat az ágazati programok tudják finanszírozni.

Szintén a gazdaságfejlesztési eszközök közé sorolható a térségi kihatású turisztikai fejlesztések köre is, ahol a hasonló adottságú térségek (pl. a Vas megyei Őrség, valamint a kapcsolódó Zala megyei Göcsej) aktív-turisztikai vonzerőkkel történő fejlesztése, vagy az Eurovelo hálózat továbbfejlesztése is helyet kap.

Hasonló módon érdemes számba venni a humán ellátórendszerek egyes, térségi jelentőségű elemeit (elsősorban oktatási intézmények vonatkozásában), ahol a tervezett fejlesztések vonzáskörzete esetében tekintettel kell lenni a szomszédos megyék egyes, periférián elhelyezkedő települések igényeire is (ilyen például Csepreg térsége, amely a Soproni járás déli peremén található települések, vagy Jánosháza, ahol

a szomszédos Devecseri és Sümegi járások települései számára nyújt alternatívát, illetve fordított szempontból Zalalövő vagy Szentgyörgyvölgy térsége, amely egyes Vas megyei aprófalvak számára is vonzerőt gyakorolhat).

A szomszédos megyék stratégiai céljait az alábbi táblázat mutatja be:

3. táblázat: Szomszédos megyék célrendszerének bemutatása

Stratégiai ágazati célok	
Zala megye	<ol style="list-style-type: none"> 1. Jól működő, fejlett gazdaság 2. Foglalkoztatás bővítése és társadalmi kohézió 3. Élhető Zala megye
Veszprém megye	<ol style="list-style-type: none"> 1. Gazdasági növekedés, versenyképes, innovatív gazdaság, kitörési pontokra épülve 2. Gazdaságfejlesztés a fejlődési potenciált hordozó ágazatok fejlesztésével, a foglalkoztatás bővítésével 3. A térségi és a helyi erőforrások fenntartható kihasználására épülő gazdaságfejlesztés: a Balaton térségére és az ipari-, innovációs tengelyekre specializált prioritásokkal 4. A vidékies térségek értékalapú megújítása, egészséges élelmiszertermelés és -ellátás, a vidék élhetőségének és életképességének fokozása, a térségek leszakadásának megállítása és újbóli fejlődési pályára állítása 5. Egészséges társadalom megteremtése 6. Kreatív, tudásalapú társadalom, korszerű gyakorlati tudás biztosítása 7. Közösségi megújulás, értéktudatos és szolidáris társadalom kialakítása 8. Természeti-, táji és egyéb stratégiaileg fontos erőforrások megőrzése fenntartható használata, energiahatékonyság és környezetünk védelme 9. Térségi potenciálokra alapozott, a gazdaság versenyképességének javítását szolgáló, fenntartható térszerkezet kialakítása a mobilitás támogatása, az elérhetőség javítása, a közlekedés fejlesztése 10. A lakosság életminősége javítása, jól léte biztosítása, a társadalom fejlesztése 11. Városok és várostérségek összehangolt és integrált fejlesztése
Győr-Moson-Sopron megye	<p>Jedlik Ányos Stratégiai Fejlesztési Cél</p> <ul style="list-style-type: none"> - Szakképzés fejlesztése - A KKV kultúra terjesztése és a vállalkozási aktivitás - A felsőoktatás és a gazdaság kapcsolata <p>Kühne Károly Stratégiai Fejlesztési Cél</p> <ul style="list-style-type: none"> - Helyi gazdaságfejlesztés és innováció - A turisztikai kínálat feltételeinek javítása - Mezőgazdasági és élelmiszeripari termelés, értékesítés ösztönzése <p>Baross Gábor Stratégiai Fejlesztési Cél</p> <ul style="list-style-type: none"> - A közlekedési kapcsolatok javítása - A centrumok elérhetősége

	<p>Timaffy László Stratégiai Fejlesztési Cél</p> <ul style="list-style-type: none"> - Környezeti adottságok hasznosítása - Táj, település, ember, értékmegóvás - Életminőség javítása - Társadalmi felzárkóztatás segítése
Burgenland	<p>Fenntartható gazdaságfejlesztés</p> <p>Együtt növekedni – közösen jobban élni</p> <p>Erősödni – új munkahelyek által</p>
Kapcsolódások	<p>A stratégiai ágazati célokat tekintve jól megfigyelhető a gazdaságfejlesztés – élhetőség (inkl. környezet- és természetvédelem) és közösségfejlesztés, helyi értékekre alapozott beavatkozások viszonyrendszere.</p>

A megye várhatóan fontos szerephez juthat az **Északnyugat-Magyarországi Gazdaságfejlesztési Zóna** keretében tervezett fejlesztések megvalósításában is. A Helyreállítási és Ellenállóképességi Eszköz forrásai felhasználásának területi koordinációja céljából kialakított térség hat megyét – Győr-Moson-Sopron, Fejér, Komárom-Esztergom, Vas, Veszprém és Zala – és kilenc megyei jogú várost foglal magában. Ez a térség gazdasági potenciálját tekintve Budapest és agglomerációja után Magyarország leginkább dinamikus térsége. Az ITP megvalósítás során fontos szerep jut a zóna stratégiai céljainak a környezetbarát technológiák kialakítása és elterjesztése, a digitalizáció és a digitális transzformáció támogatása, a felsőoktatás, az egyetemi bázisok és a gazdaság együttműködéseinek kiszélesítése, a kutatóhelyek fejlesztése, a közlekedési hálózat és a gazdaságot is kiszolgáló infrastruktúra bővítése, megújítása terén is.

Fontosabb szükséges ágazati fejlesztési igények illeszkedése a TOP Plusz intézkedésekhez:

Helyi gazdaságfejlesztés:

- Nemzeti Kastély- és Várprogram folytatása (a körmendi Batthyány-Strattmann-kastélyegyüttes, az ikervári Batthyány-kastély, a jánosházi Erdődy-Choron-várkastély, valamint a sárvári Nádasdy-várkastély); kerékpárút-hálózati fejlesztések, világörökség-várományos helyszínek fejlesztése
- Nagytérségi elérhetőséget javító közlekedési fejlesztések
 - o M86 gyorsforgalmi út, Szombathely-Zanat és Körmend (kelet) közötti szakasz
 - o M87 gyorsforgalmi út, Szombathely és Kőszeg közötti szakasz
 - o M76 autópút Zalaegerszeg (észak) és Körmend (kelet) közötti szakasz
 - o 87-89. számú főutak, Szombathely északkeleti elkerülő szakasz
 - o 74. számú főút, Vasvár elkerülő szakasz
 - o M9 gyorsforgalmi út Vasvár és Zalaegerszeg közötti szakasz
 - o 10. és 20. számú vasútvonalak Győr-Pápa-Celldömölk-Boba szakaszainak rekonstrukciója
 - o A 25. számú vasútvonal, Zalalövő-Zalaegerszeg-Boba szakasz rekonstrukciója
 - o A 18. számú vasútvonal, Szombathely-Kőszeg szakasz fejlesztése
- Településeket összekötő úthálózat felújítása, csomópontok fejlesztése.

Településfejlesztés, települési infrastruktúrák fejlesztése:

- Szennyvízcsatornázás fejlesztése, valamint az ivóvízhálózatok rekonstrukciós és kapacitásbővítési, ellátásbiztonsági beruházásai,
- Rába árvízi biztonság fejlesztése, közcélú vízfolyások fejlesztése, jókarba helyezése, záportározó-építési program,
- Barnamezős területek fejlesztése komplex program keretében,
- Határon átnyúló közösségi közlekedés összehangolt fejlesztése, egészségügyi, szociális együttműködések

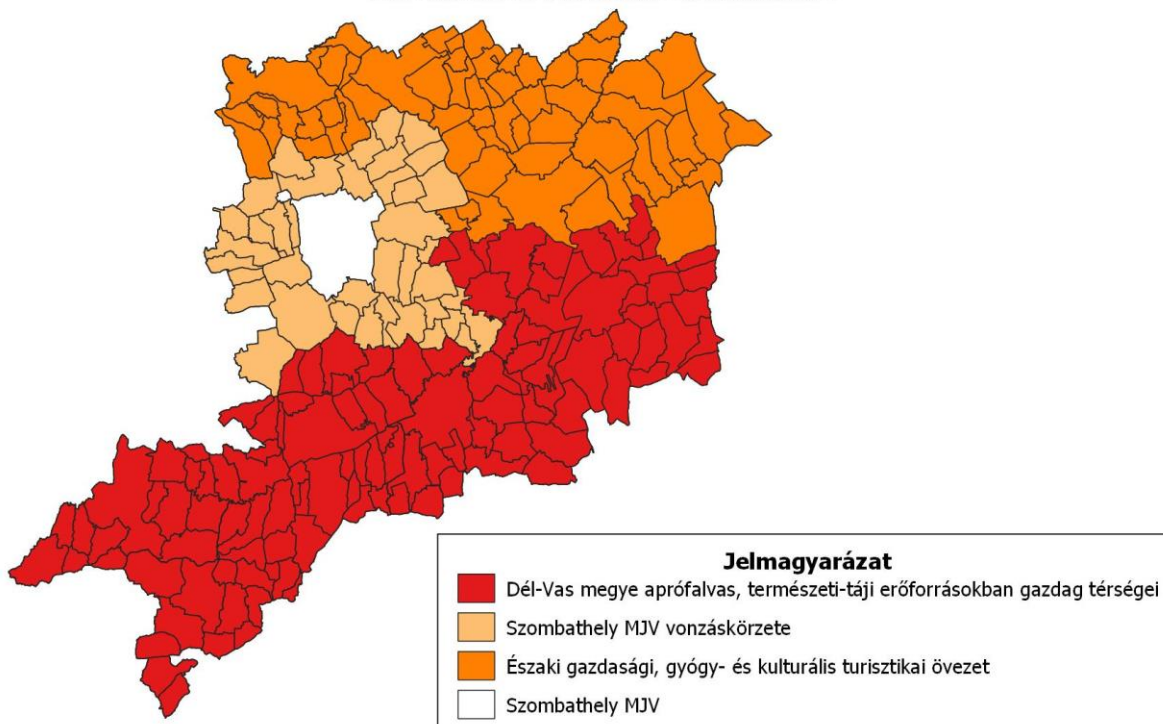
3. A megye belső területi kapcsolatrendszerének vizsgálata

A megyében a 254 137 főnyi lakosság 61,7%-a él a megye 12 városában, ami jelentősen elmarad a 70,4 %-os országos szinttől. Ennek fő oka egyrészt a kistelepülések rendkívül magas száma és aránya, másrészt a Szombathelyen kívüli városok viszonylagosan kis mérete (a középvárosok jellemzően 10-15 ezer közötti lakosságszámmal rendelkeznek). A megyében sajátos Szombathely helyzete, hiszen 30 km-es távolságban van a megye 12 további városából 7 város, azaz kifejezetten jelentős a megyén belül a gazdasági-oktatási-kulturális-közigazgatási szervező ereje. Szombathelyen 30 év alatt 7 ezer fővel csökkent a lakosságszám. Érdeemes azonban megjegyezni, hogy a megyeszékhelyen állandó lakóhellyel nem rendelkező, csupán hosszabb-rövidebb ideig a városban munkavállalási céllal tartózkodók száma jelentősen növekedett, amely a város ellátórendszerét, úgymint infrastruktúráját és intézményrendszerét komoly mértékben igénybe veszi, ami a gépkocsi-használat terjedésével párosulva lényeges kihatással bír a megyeszékhely élhetőségére (becslések szerint a várost használók száma az ingázókkal együtt elérte a 100 ezer főt).

Vas megye székhelye földrajzi elhelyezkedéséből és méretéből következően abszolút központi, a járhatóarokon jóval túlmutató szerepe van a megye gazdaságában, a foglalkoztatás, illetve az emelt szintű közszolgáltatások révén. Ezen tény, valamint az egypólusú térszerkezet miatt kiemelt, különálló tércategóriába került besorolásra.

2. ábra: Vas megyei területi forrásfelhasználási módok

Vas megye tércategóriái a TOP Plusz Operatív Program forrásainak felhasználásához



Szombathely várost egy agglomerálódó térség övezi a várost érintő főútvonalak, mint közlekedési tengelyek mentén. Így a nyugati határ irányában Sé és Torony településeken a 89-es főút térségében, valamint a 87-es főút mentén (észak felé Kőszeg, dél felé Táplánszentkereszt- Vasszécseny térségében, irányában alakultak ki agglomerációs övezetek). Kőszeg felé gyakorlatilag összefüggő a településháló. Meghatározó emellett a 8-as főút tengely-szerepe, amelynek gazdaságra gyakorolt hatásaiból Szentgotthárd, Körmend, Vasvár és Jánosháza városok is részesülnek.

A járasszékhely városok: Celldömölk, Körmend, Kőszeg, Sárvár, Szentgotthárd, Szombathely és Vasvár.

4. táblázat: A megye városainak lakónépessége (fő)

	1990	2000	2010	2015	2020	Változás 2020/1990
Bük	2 882	3 175	3 442	3 579	3 806	24%
Celldömölk	12 102	11 689	10 823	10 27	10 443	-14%
Csepreg	3 939	3 619	3 470	3 272	3 302	-16%
Jánosháza	2 888	2 852	2 409	2 461	2 447	-15%
Körmend	12 286	12 620	11 799	11 419	10 986	-11%
Kőszeg	12 217	11 673	12 077	11 730	11 966	-2%
Őriszentpéter	1 212	1 307	1 160	1 154	1 144	-6%
Répcelak	2 831	2 726	2 371	2 632	2 640	-7%
Sárvár	15 848	15 729	14 717	14 797	15 301	-3%
Szentgotthárd	8 676	9 079	8 839	8 872	8 859	2%
Szombathely	85 702	82 421	79 590	77 973	78 591	-8%
Vasvár	4 940	4 752	4 222	4 229	4 151	-16%
Vép	4 069	3 555	3 349	3 266	3 281	-19%
Vas megye	274 248	266 912	255 712	251 727	254 137	-7%

Forrás: KSH

A megye lakónépessége 1990-hez viszonyítva 7%-kal csökkent 2020-ra. Jóllehet a népességsökkenés a falvakat érintette erőteljesebben, a városok szempontjából a legnagyobb csökkenés Vasváron figyelhető meg, addig Bük a megye egyetlen városa, ahol növekedett a népesség. A turizmus mellett az egyéb ágazatok kapcsán dinamikus gazdasági élettel jellemezhető városokban, mint Sárváron, Kőszegen és Szentgotthárdon kevésbé csökkent (inkább stagnált, vagy kis mértékben növekedett) a népesség.

A térségközpont lakosságának aránya a járason belül arra utal, hogy a járás népessége mennyire koncentrálódik egy településen, ezzel több funkciót, feladatot, munka- és üzleti lehetőséget, és pl. vonalas infrastrukturális fejlesztéseknél jobb méretgazdaságosságot maga után hozva. A leginkább centralizált, nagyobb méretű központi településsel rendelkező járás a Szombathelyi, a Kőszegi és a Szentgotthárdi. Ezek azok a térségek, ahol a központi településnek a népességszáma miatt is van egy gazdasági vonzóereje, így biztosítva lehetőséget a térség többi településének fejlődéséhez.

5. táblázat: A térségközpont lakosságának aránya a járás lakosságában (%)

	2000	2010	2020
Celldömölki	43,5	44,6	44,4
Körmendi	42,9	43,8	42,9
Kőszegi	47,2	46,2	46,0
Sárvári	37,9	38,2	39,0
Szentgotthárdi	56,2	58,6	59,0
Szombathelyi	71,8	70,0	70,5
Vasvári	30,2	31,2	31,4
Vas megye	54,9	54,9	55,2

Forrás: KSH

Elsősorban a megye jogszabályi besorolások alapján legkedvezőtlenebb fejlettségi mutatóival rendelkező településeinek és fejlesztendő járásainak területén (alapvetően az Őrség, a Vasi hegyhát és a Kemenesalja térségében, illetve a Celldömölki, a Vasvári és a Körmendi járásokban) a térségközponti szerepet betöltő városok az átlag alatti gazdasági potenciál, illetve a kedvezőtlen elérhetőségi viszonyok következtében kevésbé tudják dinamizálni a környező vidéki települések egy részét, amelyek így belső periférikus helyzetűnek tekinthetők, ahol speciális vidékfejlesztési beavatkozások szükségesek. Ezen kistélepülési kör a sajátos fejlesztési igények, a szükségletek léptéke alapján a Magyar Falu Program, valamint egyéb vidékfejlesztési eszközök elsődleges célterülete kell, hogy legyen.

4. Az ITP 2021-27 fejlesztési célterületeinek kijelölése - A megyei forrásfelhasználási módok

A fejezet célja, hogy bemutassa azokat a térségi jellemzőket, amelyek alapján a megye egyes térségei, jól körülhatárolható terület egységei kijelölhetőek, a térséget meghatározó folyamatokat, szinergikus hatásokat. A megyei területfejlesztési koncepcióban feltárt jellemzők, a kialakított átfogó és stratégiai célok, illetve az azokból levezetett szempontrendszerek alapján a területfejlesztési programban meghatározott **4 stratégiai célterület** került kijelölésre az ITP-ben.

- **Szombathely Megyei Jogú Város**
- **Szombathely Megyei Jogú Város vonzáskörzete**
- **Északi gazdasági-, gyógy- és kulturális turisztikai övezet**
- **Dél-Vas megye aprófalvas, természeti-táji erőforrásokban gazdag térségei**

Az egyes célterületek bemutatása, lehatárolásuk indoklása

Szombathely Megyei Jogú Város

Vas megye székhelyének földrajzi elhelyezkedéséből és méretéből következően abszolút központi, a járáshatárokon jóval túlmutató szerepe van a megye gazdaságában, a foglalkoztatás, illetve az emelt

szintű közszolgáltatások révén, továbbá az egypólusú térszerkezet miatt kiemelt, különálló tércategóriába került besorolásra, melynek jellemzői szinte minden ismérvt tekintetében eltérnek a többi tércategóriáétól, így az ERFA rendelet 11. cikkelye szerinti fenntartható városfejlesztési eszköz alkalmazására a megyében Szombathely Megyei Jogú Város esetében kerül sor. A megyeszékhely fejlesztési szükségleteivel, a kijelölés indokát képező jellemzőkkel összefüggésben rendszeresek voltak az egyeztetések. A megyei önkormányzat már 2020 őszen, a települési önkormányzatok fejlesztési elképzeléseinek összegyűjtése és rendszerezése során kiemelt figyelmet fordított Szombathely MJV javaslataira, amelynek során 80 különböző fejlesztési elképzelés (projektötlet) fogalmazódott meg. A város fejlesztései között kiemelt helyet foglalnak el a gazdaságfejlesztési céllal megvalósuló közútfejlesztések, amelyek keretében kb. 4 km útszakasz kerül kiépítésre és felújításra (pl. burkolatsere, csapadékvízvezetés), a tervezett kerékpárosbarát fejlesztések pedig közel 3 kilométerrel növelik a város kerékpáros útvonalainak hosszát. A településfejlesztési akciók keretében száz közcélú parkoló kerül kialakításra, valamint különböző IKT és innovatív Smart City beruházások (okoszebra, okospad, okos buszmegálló), illetve parkok, sport és egyéb szabadidős terek megújítása történik meg. Megvalósul az önkormányzati épületek energetikai fejlesztésének következő üteme, melynek eredményeként a közintézmények napelem- és hőszigetelő rendszerekkel történő modernizálásával, gépészeti korszerűsítésével jelentős költségmegtakarítás és ÜHG-kibocsátás-csökkenés érhető el. A helyi közszolgáltatások területén a gyermeknevelést támogató humán infrastruktúra és helyi egészségügyi és szociális infrastruktúra fejlesztések biztosítják Szombathely lakosságának magasabb színvonalú ellátását. Az egyeztetések folytatódtak a megyei területfejlesztési koncepció kidolgozása során is, amely külön stratégiai cél keretében rögzíti a megyei jogú város legfontosabb kitorési pontjait. A megyei területfejlesztési program több intézkedés kapcsán is nevesíti a megyeszékhelyt, mint elsődleges beavatkozási területet, emellett integrálja a Szombathely 2030 című programdokumentumban a megyei jogú város által megfogalmazott célokat.

A fenntartható városfejlesztési eszköz keretében Szombathely MJV számára elkülönített keretösszeg összesen 13,447 mrd Ft, amely a megye számára rendelkezésre álló keret 29,8%-át teszi ki. A keretösszeg meghatározásának elve elsődlegesen a megyeszékhely népességének a megye teljes népességéhez viszonyított arányán alapul (Szombathely MJV állandó népessége 2019.12.31-én 76 085 fő, a megye lakónépessége ugyanezen időpontban 252 174 fő volt, amely arány 30,2%-ot tesz ki).

Szombathely Megyei Jogú Város vonzáskörzete

A Szombathelyi járás egy jelentős része agglomerációs településnek mondható, jellemzően a 87-es, és a 89-es, illetve részben a 86-os főút mentén kialakult települési szövet vált a belső migráció szempontjából kedvelt térséggé. Emiatt egyedi tércategóriaként szükséges beazonosítani Szombathely vonzáskörzetét, mely – együtt a megyeszékhellyel – minden mutató tekintetében kiemelt súllyal bír a megyén belül, összefüggésben a megye egypólusú térszerkezetével. E tércategória hangsúlyos jellemzője a szuburbanizációs folyamatok erős jelenléte, ahol a megyei jogú város körüli településeken már a dezurbanizációs folyamatok hatásai jelentkeznek – amennyiben a központi város(mag) népességének csökkenése mellett nő ezeknek a településeknek a népessége, dinamikus megújul lakásállománya, a fiatal családok viszonylag széles tömegei számára jelentve családi házas otthont. A tércategória jelentős kihívásokat is hordoz magában, hiszen a szuburbanizációs folyamat ezen lépcsője során előállt népesség-eloszlás és életmód nem minden esetben veszi figyelembe a hagyományosan kialakult közigazgatási felosztást (pl. a vidéken élő, városban dolgozó szülők jogos igényét gyermekeik városi iskoláztatására; a mobilitás kérdéseit, mindezek háttérben pedig összességében az egyes alrendszerek finanszírozási kérdését is). Mindezek miatt a Szombathelyi járás Szombathely Megyei Jogú Városon kívüli területe kiemelten komplex jellemzőkkel bíró tércategóriaként került beazonosításra, ahol az egyes alrendszerek még a szokásosnál is jobban összefüggenek, így indokolt az önálló forrásfelhasználási módként történt szerepeltetése.

A tércategóriába tartozó települések számára elkülönített keretösszeg összesen 4,845 mrd Ft, amely a megye számára rendelkezésre álló keret 10,8%-át teszi ki. A keretösszeg meghatározásának elve elsődlegesen a tércategória népességének a megye teljes népességéhez viszonyított arányán alapul (a térség állandó népessége 2019.12.31-én 33 669 fő, a megye lakónépessége ugyanezen időpontban

252 174 fő volt, amely arány 13,4%-ot tesz ki). A népesség arányához képest relatíve alacsonyabb keretösszeg meghatározását indokolja, hogy a járás lakosságának jelentős része a megyeszékhelyen dolgozik, ott veszi igénybe a szolgáltatásokat, így az infrastruktúra fejlesztésével összefüggésben általuk generált igények, fejlesztési szükségletek jelentős részben Szombathely MJV területén jelentkeznek.

A tércategóriába tartozó települések:

6. táblázat: Szombathely Megyei Jogú Város vonzáskörzetéhez tartozó települések

Acsád	Rábatöttös
Balogunyom	Salköveskút
Bozzai	Sorkifalud
Bucusu	Sorkikápolna
Csemeszkopács	Sorokpolány
Dozmat	Szentpéterfa
Felsőcsatár	Sé
Gencsapáti	Söpte
Gyanógeregye	Tanakajd
Horvátlövő	Torony
Ják	Táplánszentkereszt
Kisunyom	Vasasszonyfa
Meszlen	Vaskeresztes
Narda	Vassurány
Nemesbőd	Vasszilvagy
Nemeskolta	Vasszécseny
Nárai	Vát
Perenye	Vép
Pornóapáti	Zsennye
Rum	

Északi gazdasági-, gyógy- és kulturális turisztikai övezet

Bük és Sárvár térsége több szempontból hasonló adottságokkal rendelkező település, mindkét város nemzetközi jelentőségű gyógyfürdői révén meghatározó pontja a 429/2020. Korm. rendelettel kijelölt Bük-Sárvár turisztikai térségnek. A megye turisztikai bevételeinek döntő része így a megye északi (Sárvár-Celldömölk tengely mentén, illetve attól északra elhelyezkedő) területén realizálódik. A gazdaságszerkezet, a turizmus abban elfoglalt súlya, továbbá a településszerkezet sajátosságai következtében külön tércategória, és az ahhoz rendelt forrásfelhasználási mód alkalmazása indokolt. A tércategóriát jó közlekedési hálózatok, a megyeszékhely jó – és az északi területek vonatkozásában a szomszéd megyei jogú város, Sopron, viszonylag jó – elérhetősége jellemzi, egyben a turisztikai területen kívüli gazdasági szektorok vonatkozásában is jelentős pólusokkal (pl. Sárvár, vagy pl. a kisebb településméret kategóriájában Lukácsháza). A térség külső térszerkezeti kapcsolódásai is erősek, melyek javítják annak helyzetét – az északi, északnyugati területek vonatkozásában Ausztria felé, míg az északkeleti területek esetén Győr-Moson-Sopron megye (Győr) irányába.

A térkategóriába tartozó települések számára elkülönített keretösszeg összesen 12,805 mrd Ft, amely a megye számára rendelkezésre álló keret 28,4%-át teszi ki. A keretösszeg meghatározásának elve elsődlegesen a térkategória népességének a megye teljes népességéhez viszonyított arányán alapul (a térség állandó népessége 2019.12.31-én 73 086 fő, a megye lakónépessége ugyanezen időpontban 252 174 fő volt, amely arány 29,0%-ot tesz ki).

A térkategóriába tartozó települések:

7. táblázat: Északi gazdasági-, gyógy- és kulturális turisztikai övezethez tartozó települések

Bó	Kenyeri	Pósfa
Bögöt	Kiszsídány	Pusztacsó
Bozsok	Kőszeg	Rábapaty
Bük	Kőszegdoroszló	Répcelak
Cák	Kőszegpaty	Répcseszentgyörgy
Celldömölk	Kőszegszerdahely	Sajtoskál
Chernelházadamonya	Lócs	Sárvár
Csánig	Lukácsháza	Simaság
Csénye	Mersevát	Sitke
Csepreg	Mesterháza	Szeleste
Csönge	Nagygeresd	Szergény
Gór	Nagysimonyi	Tokorcs
Gyöngyösfalu	Nemescsó	Tömörd
Hegyfalu	Nemesládony	Tompaládony
Horvátzsídány	Nick	Tormásliget
Iklanberény	Ölbő	Uraiújfalu
Jákfa	Ólmod	Vámoscsalád
Kemenesmagasi	Ostffyasszonyfa	Vásárosmiske
Kemenesmihályfa	Pápoc	Vasegerszeg
Kemenessömjén	Peresznye	Velem
Kemenesszentmárton	Porpác	Vönöck
		Zsédény

Dél-Vas megye aprófalvas, természeti-táji erőforrásokban gazdag térségei

Dél-Vas megye aprófalvas, természeti-táji erőforrásokban gazdag térségei jelentős részben aprófalvas, sok tekintetben periférikus elhelyezkedésű területekkel jellemezhetők. Ilyen periférikus jellemzőkkel bírnak a Vas-Zala-Veszprém megye találkozási pontja közeli belső periféria; a Rába-vonalától délre elhelyezkedő aprófalvas terület (Őrség, Vasi-hegyhát területe), valamint az államhatár-közeli fekvésű területek – kiemelten a szlovén-osztrák-magyar hármashatár vidéke. További jellemzője ennek a térkategóriának a központi funkciójú települések alacsony lakosság száma, a kevésbé jó elérhetőségi viszonyok – mind megyén belül, mind pedig országos viszonylatban –, a falvak elnéptelenedése, a vidéki munkahelyek hiánya.

Ez a térkategória ugyanakkor jelentős fejlődési potenciált is hordoz magában, hiszen ezek a területek egyben az érintetlen természeti környezet révén, és az abból merítkező aktív turisztikai fejlesztések bázisait is adják. Településeik fejlesztése komplex vidékfejlesztési beavatkozások révén történhet meg, szem előtt tartva a vidéki életmód nyújtotta előnyök megőrzését, kombinálva a 21. századi lehetőségek

megteremtésével – így biztosítva minőségi vidéki életet, biztosítandó a népesség helyben maradását. Kiemelendő emellett a 8-as főút által Ausztria (Graz) irányába mutató kapcsolat potenciálja, amely elsősorban Szentgotthárd, Körmend és részben Vasvár számára biztosíthatja a központi szerepkör további erősödését. A fenti jellemzők alapján indokolt a dél-vasi térség önálló forrásfelhasználási módként történő szerepeltetése az integrált területi programban.

A térségbe tartozó települések számára elkülönített keretösszeg összesen 11,425 mrd Ft, amely a megye számára rendelkezésre álló keret 25,4%-át teszi ki. A keretösszeg meghatározásának elve elsődlegesen a térség népességének a megye teljes népességéhez viszonyított arányán alapul (a térség állandó népessége 2019.12.31-én 67 885 fő, a megye lakónépessége ugyanezen időpontban 252 174 fő volt, amely arány 26,9%-ot tesz ki).

A térségbe tartozó települések:

8. táblázat: Dél-Vas megye aprófalvas, természeti-túji erőforrásokban gazdag térségeihez tartozó települések

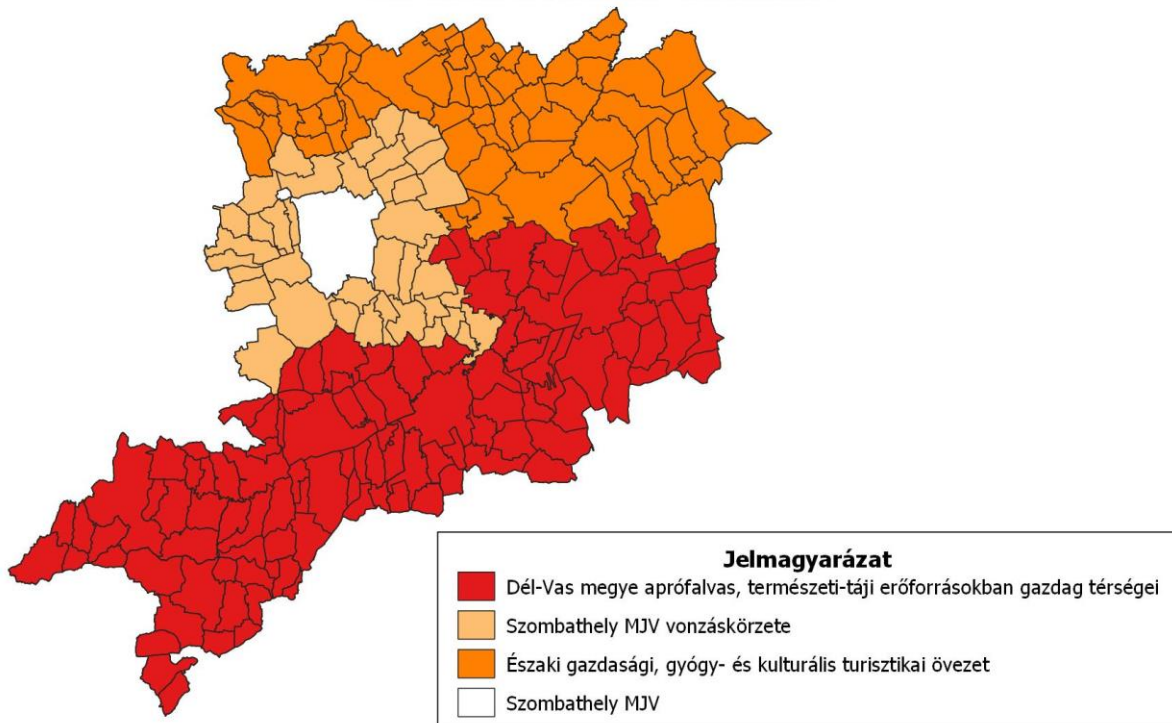
Alsószölnök	Gersekarát	Kissomlyó	Pácsony
Alsóújlak	Győrvár	Köcsk	Pankasz
Andrásfa	Halastó	Kondorfa	Pecöl
Apátistvánfalva	Halogy	Körmend	Petőmihályfa
Bajánsenye	Harasztifalu	Magyarlak	Pinkaminszent
Bejczygyertyános	Hegyháthodász	Magyarnádalja	Püspökmolnári
Bérbaltavár	Hegyhátsál	Magyarszecsőd	Rábagyarmat
Boba	Hegyhátszentjakab	Magyarszombatfa	Rábahídvég
Bögöte	Hegyhátszentmárton	Megyehíd	Rádóckölked
Borgáta	Hegyhátszentpéter	Meggyeskovácsi	Rátót
Csákánydoroszló	Hosszúpereszteg	Mesteri	Rönök
Csehi	Ikervár	Mikosszéplak	Sárfimizdó
Csehimindszent	Ispánk	Molnarszecsőd	Sótony
Csipkerek	Ivác	Nádasd	Szaknyér
Csörötnek	Jánosháza	Nagykölked	Szakonyfalu
Daraboshegy	Káld	Nagymizdó	Szalaifő
Döbörhegy	Kám	Nagyrákos	Szarvaskend
Döröske	Karakó	Nagytilaj	Szatta
Duka	Katafa	Nemeskeresztúr	Szemenye
Egervölgy	Keléd	Nemeskocs	Szentgotthárd
Egyházashetye	Kemeneskápolna	Nemesmedves	Szóce
Egyházashollós	Kemenespálfa	Nemesrempehollós	Telekes
Egyházasarádóc	Kemestaródfa	Nyőgér	Vasalja
Felsőjánosfa	Kenéz	Olaszfa	Vashosszúfalu
Felsőmarác	Kercaszomor	Orfalu	Vasvár
Felsőszölnök	Kerkáskápolna	Órimagyarósd	Vasszentmihály
Gasztony	Kétvölgy	Őriszentpéter	Velemér
Gérce	Kisrákos	Oszkó	Viszák

Kiemelt forrásfelhasználási módok

Kiemelt forrásfelhasználási módot a megyei foglalkoztatási-gazdaságfejlesztési együttműködések támogató beavatkozás esetében alkalmaz a megyei ITP. A beavatkozás jellegénél fogva egy speciális kedvezményezett kört céloz meg (a munkaerőpiaci támogatások/programok lebonyolításában gyakorlattal rendelkező szereplőket), továbbá a beavatkozás földrajzi hatóköre az egész megyére kiterjed (beleértve a megyei jogú város területét is), így a beavatkozást célszerű technikai értelemben kis számú projekt keretében megvalósítani, ami a kiemelt forrásfelhasználási mód alkalmazását indokolja.

3. ábra: Vas megyei területi forrásfelhasználási módok

Vas megye tércategóriái a TOP Plusz Operatív Program forrásainak felhasználásához



Az egyes felhívásokra a forrásfelhasználási módok szerint allokált keretösszegeket az alábbi táblázat tartalmazza.

9. táblázat: Vas megyei területi forrásfelhasználási módok

Prioritás	Prioritás keretösszege (MrdFt)	Intézkedés (VMOP 2.0 alapján)	Intézkedés forráskerete (MrdFt)	Intézkedés aránya prioritáson belül (%)	Felhívás	Felhívás/Térmaterület forráskerete (MrdFt)	Felhívás/Térmaterület aránya intézkedésen belül (%)	Forrásfelhasználási mód I. (Fenntartható Városfejlesztés) keretösszege (MrdFt)	Forrásfelhasználási mód II. (Dél-Vas megye aprófalvas, természeti- táji erőforrásokban gazdag térsége területén megvalósuló fejlesztések) keretösszege	Forrásfelhasználási mód III. (Szombathelyi járás megyei jogú városon kívüli területén megvalósuló fejlesztések) keretösszege (MrdFt)	Forrásfelhasználási mód IV. (Északi gazdasági, gyógy- és kulturális turisztikai övezet területén megvalósuló fejlesztések) keretösszege (MrdFt)	Forrásfelhasználási mód V. (Kiemelt projekt) keretösszege (MrdFt)	Forrásfelhasználási módok keretösszege összesen (MrdFt)
1. PRIORITÁS: VERSENYKÉPES MEGYE	25,990	1.1 Helyi gazdaságfejlesztés	7,750	29,8%	1.1.1 Helyi gazdaságfejlesztés	1,650	21,3%	0,000	0,700	0,250	0,700	0,000	1,650
					1.1.2 4 és 5 számjegyű utak fejlesztése	3,000	38,7%	0,000	1,275	0,450	1,275	3,000	
					1.1.3 Helyi és térségi turizmusfejlesztés	3,100	40,0%	0,000	0,950	0,250	1,900	3,100	
					Összesen	7,750		0,000	2,925	0,950	3,875	0,000	7,750
		1.2 Településfejlesztés, települési szolgáltatások	9,950	38,3%	1.2.1 Élhető települések	6,650	66,8%	0,000	2,370	1,480	2,800	6,650	
					Ebből: Zöld infrastruktúra fejlesztése	0,800		0,000	0,350	0,100	0,350	0,800	
					Csapadékvíz	2,400		0,000	0,670	0,630	1,100	2,400	
					Kerékpárút	2,350		0,000	1,000	0,350	1,000	2,350	
					1.2.2 Szociális célú városrehabilitáció (ERFA)	0,000	0,0%	0,000	0,000	0,000	0,000	0,000	
					1.2.3 Belterületi utak fejlesztése	3,300	33,2%	0,000	1,400	0,500	1,400	3,300	
Összesen:	9,950		0,000	3,770	1,980	4,200	0,000	9,950					
1.3 Fenntartható városfejlesztés	8,290	31,9%	1.3 Fenntartható városfejlesztés (1.3.1 és 1.3.2 konstrukciók összesen)	8,290	31,9%	8,290				8,290			
			Összesen	8,290		8,290				8,290			
2. PRIORITÁS: KLÍMABARÁT MEGYE	4,000	2.1 Klímabarát megye	4,000	100,0%	2.1.1 Önkormányzati épületek energetikai korszerűsítése, energiaközösségek	2,875	71,9%	0,000	1,220	0,435	1,220	0,000	2,875
					2.1.2 Fenntartható városfejlesztés (energetika)	1,125	28,1%	1,125				1,125	
					Összesen	4,000		1,125		0,435	1,220	0,000	4,000
3. PRIORITÁS: GONDOSKODÓ MEGYE	15,067	3.1 Megyei és térségi fejlesztések (ESZA+ elemei)	5,835	38,7%	3.1.1 Megyei foglalkoztatási-gazdaságfejlesztési együttműködések	2,535	43,4%	0,000	0,000	0,000	0,000	2,535	2,535
					3.1.2 Szociális célú városrehabilitáció	0,000	0,0%	0,000	0,000	0,000	0,000	0,000	
					3.1.3 Helyi humán fejlesztések	3,300	56,6%	0,000	1,400	0,500	1,400	3,300	
					Összesen	5,835		0,000	1,400	0,500	1,400	2,535	5,835
		3.2 Fenntartható városfejlesztés (ESZA+ elemei)	1,800	11,9%	3.2.1 Fenntartható városfejlesztés	1,800	11,9%	1,800					1,800
					Összesen	1,800		1,800				1,800	
		3.3 Helyi és térségi közszolgáltatások (ERFA)	7,432	185,8%	3.3.1 Gyermekevelést támogató humán infrastruktúra fejlesztése	3,500	47,1%	0,000	1,400	0,700	1,400	0,000	3,500
					Bölcsődei fejlesztés	0,900		0,000	0,300	0,300	0,900		
					Óvodai fejlesztés	1,400		0,000	0,590	0,220	0,590	1,400	
					Köznevelés	1,200		0,000	0,510	0,180	0,510	1,200	
3.3.2 Helyi egészségügyi és szociális infrastruktúra fejlesztése	1,700				22,9%	0,000	0,710	0,280	0,710	0,000	1,700		
Egészségügyi alap- és szakrendelés	1,200					0,000	0,500	0,200	0,500	1,200			
Szociális alapszolgáltatás	0,500		0,000	0,210	0,080	0,210	0,500						
3.3.3 Fenntartható városfejlesztés (bölcsőde, óvoda, köznevelés, egészségügyi alap- és szakrendelés, szoc. alapszolgáltatás)	2,232	30,0%	2,232					2,232					
Összesen:	7,432		2,232		0,980	2,110	0,000	7,432					

5. A projektkiválasztás az ITP 2021-27 alapján – településdifferenciálás

A projektkiválasztás alapját a Vas Megyei Önkormányzat két fő szempontrendszer mentén jelöli ki. Meghatároz egyrészt egy általános, a megye településeit egy komplex fejlettségi mutatószám alapján kategorizáló besorolást (településdifferenciálás), másrészt pedig az egyes tématerületekhez (intézkedésekhez) kapcsolódó témaspecifikus szempontok alkalmazásával segíti elő az adott tématerületen kitűzött programszintű célokhoz leginkább hozzájáruló projektek kiválasztását.

A településdifferenciálás keretében a megye minden települése – kivéve az ERFA 11. cikk alapján megfogalmazott városfejlesztési eszköz keretében kijelölt megyei jogú várost – besorolása megtörtént.

A besorolás alapját három fő tématerület objektív mutatói képezik, amely tématerületek az alábbiak:

- a) infrastruktúra és humán ellátórendszerek állapota és hozzáférhetősége
- b) jövedelemviszonyok/foglalkoztatási helyzet/demográfiai jellemzők
- c) környezeti érzékenység

Az egyes tématerületeken használt mutatók:

a) infrastruktúra és humán ellátórendszerek állapota és hozzáférhetősége

- közös önkormányzati hivatal székhelytelepülése
- általános iskolával történő ellátottság (helyben rendelkezésre áll)
- óvodával történő ellátottság (helyben rendelkezésre áll)
- bölcsődével történő ellátottság (helyben rendelkezésre áll)
- bentlakásos idősellátó intézménnyel történő ellátottság (helyben rendelkezésre áll)
- zsáktelepülés
- vasútállomással/vasúti megállóhellyel rendelkezik
- szennyvízcsatorna-hálózattal rendelkezik

b) jövedelemviszonyok/foglalkoztatási helyzet/demográfiai jellemzők

- demográfiai folyamatok öregedési index alapján
 1. erősen előregedő (öregedési indexek átlaga a 2015-2019 évek alapján 200 feletti)
 2. közepesen előregedő (öregedési indexek átlaga a 2015-2019 évek alapján 150-200 közötti)
 3. mérsékelten előregedő (öregedési indexek átlaga a 2015-2019 évek alapján 120-150 közötti)
 4. enyhén előregedő (öregedési indexek átlaga a 2015-2019 évek alapján 100-120 közötti)
 5. pozitív trend (öregedési indexek átlaga a 2015-2019 évek alapján 100 alatti)
- egy főre jutó adóerőképesség (2020. évi adatok alapján, Ft/fő lakosságszámra vetítve)
 1. 22 000 alatt
 2. 22 001 - 50 000
 3. 50 001 - 68 000
 4. 68 001 - 90 000
 5. 90 001 - 120 000
 6. 120 001 - 950 000
- egy főre jutó összevont SZJA adóalapba tartozó jövedelem 2016-2018 közötti évek alapján számított átlaga (Ft/fő lakosságszámra vetítve)
 1. 400 000- 1 000 000
 2. 1 000 001 - 1 150 000
 3. 1 150 001 - 1 200 000
 4. 1 200 001 - 1 300 000
 5. 1 300 001 - 1 500 000
 6. 1 500 001 –

- 180 napon túli nyilvántartott álláskeresők egy főre jutó számának átlaga (2015-2019. évek átlaga alapján, %)
 1. 1,2%, vagy felette (a megyei átlag 150%-a feletti érték)
 2. 1-1,2% közötti (a megyei átlag 125-150%-a közötti érték)
 3. 0,8-1% közötti (a megyei átlag 100-125%-a közötti érték)
 4. 0,6-0,8% közötti (a megyei átlag 75-100%-a közötti érték)
 5. 0,4-0,6% közötti (a megyei átlag 50-75%-a közötti érték)
 6. 0,4% alatti (a megyei átlag 50%-a alatti érték)

c) környezeti érzékenység

- 27/2004. (XII. 25.) KvVM rendelet alapján a felszín alatti vizek szempontjából fokozottan vagy kiemelten érzékeny területen levő település
- 6/2005. (II. 22.) KvVM-BM rendelet alapján ár- és belvíz veszélyeztetettségi szempontból erősen vagy közepesen érintett település
- sérülékeny ivóvízbázissal rendelkező település
 1. üzemelő sérülékeny ivóvízbázis
 2. távlati sérülékeny ivóvízbázis
- NATURA 2000 területtel érintett település

A fenti három típusú mutatóhoz kapcsolódó szempontok alapján a települések a fő tématerületek szerint külön-külön rangsorolhatók, így sorrendiség állítható fel az infrastruktúra és a humán ellátórendszerek állapota és hozzáférhetősége szempontjából; a jövedelemviszonyok, foglalkoztatási helyzet, illetve a demográfiai jellemzők szempontjából, valamint a környezeti érzékenység szempontjából.

A településkategóriák az egyes pályázati felhívások értékelési szempontrendszerének részét képezik, ahol a felhívás tematikájának megfelelő kategória vagy kategóriák szerinti sorrend képezi a pontozás alapját (így például a „Gyermeknevelést támogató humán infrastruktúra fejlesztése” c. felhívás esetében az a) infrastruktúra és humán ellátórendszerek állapota és hozzáférhetősége, valamint a b) jövedelemviszonyok/foglalkoztatási helyzet/demográfiai jellemzők szerinti kategorizálás használandó, stb).

Az egyes tématerületek (felhívások) esetében alkalmazott településkategóriákat az alábbi táblázat tartalmazza:

10. táblázat: Az egyes felhívások szerint alkalmazott településkategóriák bemutatása

Tématerület/felhívás	a) infrastruktúra és humán ellátórendszerek állapota és hozzáférhetősége	b) jövedelemviszonyok/foglalkoztatási helyzet/demográfiai jellemzők	c) környezeti érzékenység
1.1.1 Helyi gazdaságfejlesztés	X	X	
1.1.2 4 és 5 számjegyű utak fejlesztése	X	X	
1.1.3 Helyi és térségi turizmusfejlesztés	X	X	
1.2.1 Élhető települések	X	X	X
1.2.3 Belterületi utak fejlesztése	X	X	
1.3 Fenntartható városfejlesztés (1.3.1 és 1.3.2 konstrukciók összesen)	A projektek kiválasztása fenntartható városfejlesztés eszköz keretében történik.		
2.1.1 Önkormányzati épületek energetikai korszerűsítése, energiaközösségek	X	X	
2.1.2 Fenntartható városfejlesztés (energetika)	A projektek kiválasztása fenntartható városfejlesztés eszköz keretében történik.		
3.1.1 Megyei foglalkoztatási-gazdaságfejlesztési együttműködések	A projektek kiválasztása kiemelt eljárásrend keretében történik.		
3.1.3 Helyi humán fejlesztések	X	X	
3.2.1 Fenntartható városfejlesztés	A projektek kiválasztása fenntartható városfejlesztés eszköz keretében történik.		
3.3.1 Gyermeknevelést támogató humán infrastruktúra fejlesztése	X	X	
3.3.2 Helyi egészségügyi és szociális infrastruktúra fejlesztése	X	X	
3.3.3 Fenntartható városfejlesztés (bölcsőde, óvoda, köznevelés, egészségügyi alap- és szakrendelés, szoc. alapszolgáltatás)	A projektek kiválasztása fenntartható városfejlesztés eszköz keretében történik.		

Az egyes tématerületek szerinti kategóriák az alábbi számítási módszertan alapján jelölhetők ki:

a) infrastruktúra és humán ellátórendszerek állapota és hozzáférhetősége

szempont	pontérték
közös önkormányzati hivatal székhelytelepülése	+1
általános iskolával történő ellátottság (helyben rendelkezésre áll)	+1
óvodával történő ellátottság (helyben rendelkezésre áll)	+1
bölcsődével történő ellátottság (helyben rendelkezésre áll)	+1
bentlakásos idősellátó intézménnyel történő ellátottság (helyben rendelkezésre áll)	+1
zsáktelepülés	-3
vasútállomással/vasúti megállóhellyel rendelkezik	+1
szennyvízcsatorna-hálózattal rendelkezik	+1

A megye települései a fenti pontértékek településenkénti összesítésével az alábbi négy kategóriába sorolhatók az infrastruktúra és a humán ellátórendszerek állapota és hozzáférhetősége szempontjából:

településkategória az infrastruktúra és humán ellátórendszerek állapota és hozzáférhetősége alapján	összesített pontérték minimum	összesített pontérték maximum	érintett települések száma összesen (db)	érintett települések száma Dél-Vas megye aprófalvas, természeti-táji erőforrásokban gazdag térségei (db)	érintett települések száma Szombathely MJV vonzáskörzete (db)	érintett települések száma, Északi gazdasági-, gyógy- és kulturális turisztikai övezet (db)
1. erősen hiányos	-3	0	46	30	2	14
2. hiányos	1	2	112	57	23	32
3. közepes	3	4	39	18	9	12
4. fejlett	5	7	18	7	5	6

b) jövedelemviszonyok/foglalkoztatási helyzet/demográfiai jellemzők

szempont	pontérték
demográfiai folyamatok öregedési index alapján	
erősen elöregedő (öregedési indexek átlaga a 2015-2019 évek alapján 200 feletti)	+1
közepesen elöregedő (öregedési indexek átlaga a 2015-2019 évek alapján 150-200 közötti)	+2
mérsékelten elöregedő (öregedési indexek átlaga a 2015-2019 évek alapján 120-150 közötti)	+3
enyhén elöregedő (öregedési indexek átlaga a 2015-2019 évek alapján 100-120 közötti)	+4
pozitív trend (öregedési indexek átlaga a 2015-2019 évek alapján 100 alatti)	+5
egy főre jutó adóerőképesség (2020. évi adatok alapján, Ft/fő)	
22 000 alatt	+2
22 001 - 50 000	+4
50 001 - 68 000	+6
68 001 - 90 000	+8
90 001 - 120 000	+10
120 001 - 950 000	+12
Egy főre jutó összevont SZJA adóalapba tartozó jövedelem 2016-2018 közötti évek alapján számított átlaga (Ft/fő)	
400 000 - 1 000 000	+1
1000 001 - 1 150 000	+2
1 150 001 - 1 200 000	+3
1 200 001 - 1 300 000	+4
1 300 001 - 1 500 000	+5
1500 001 -	+6
180 napon túli nyilvántartott álláskeresők egy főre jutó számának átlaga a 2015-2019. évek átlaga alapján (%)	
1,2% feletti (a megyei átlag 150%-a feletti érték)	+1
1-1,2% közötti (a megyei átlag 125-150%-a közötti érték)	+2
0,8-1% közötti (a megyei átlag 100-125%-a közötti érték)	+3
0,6-0,8% közötti (a megyei átlag 75-100%-a közötti érték)	+4
0,4-0,6% közötti (a megyei átlag 50-75%-a közötti érték)	+5
0,4% alatti (a megyei átlag 50%-a alatti érték)	+6
ipari parkkal rendelkezik	+3

A megye települései a fenti pontértékek településenkénti összesítésével az alábbi négy kategóriába sorolhatók a jövedelemviszonyok, a foglalkoztatási helyzet, valamint a demográfiai jellemzők szempontjából:

VAS MEGYE INTEGRÁLT TERÜLETI PROGRAMJA 2021-2027

településkategória jövedelemviszonyok/foglalkoztatási helyzet/demográfiai jellemzők alapján	összesített pontérték minimum	összesített pontérték maximum	érintett települések száma összesen (db)	érintett települések száma Dél-Vas megye aprófalvas, természeti-táji erőforrásokban gazdag térségei (db)	érintett települések száma Szombathely MJV vonzáskörzete (db)	érintett települések száma, Északi gazdasági- , gyógy- és kulturális turisztikai övezet (db)
1. kedvezőtlen	5	9	55	42	4	9
2. enyhén kedvezőtlen	10	12	56	28	6	22
3. közepes	13	16	76	33	19	24
4. kedvező	17	28	28	9	10	9

c) környezeti érzékenység

szempont	pontérték
27/2004. (XII. 25.) KvVM rendelet alapján a felszín alatti vizek szempontjából fokozottan vagy kiemelten érzékeny területen levő település	+1
6/2005. (II. 22.) KvVM-BM rendelet alapján ár- és belvíz veszélyeztetettségi szempontból erősen vagy közepesen érintett település	
erősen érintett	+4
közepesen érintett	+2
sérülékeny ivóvízbázissal rendelkező település	+2
NATURA 2000 területtel érintett település	+1

A megye települései a fenti pontértékek településenkénti összesítésével az alábbi négy kategóriába sorolhatók a környezeti érzékenység szempontjából:

településkategória a környezeti érzékenység alapján	összesített pontérték minimum	összesített pontérték maximum	érintett települések száma összesen (db)	érintett települések száma Dél-Vas megye aprófalvas, természeti-táji erőforrásokban gazdag térségei (db)	érintett települések száma Szombathely MJV vonzáskörzete (db)	érintett települések száma, Északi gazdasági-, gyógy- és kulturális turisztikai övezet (db)
1. nincs kitettség	0	0	55	24	14	17
2. enyhe kitettség	1	1	71	47	5	19
3. közepes kitettség	2	4	34	13	12	9
4. erős kitettség	5	9	55	28	8	19

Az egyes kategóriák alapját képező adatok települési szinten megjelenített listáját, valamint az egyes kategóriákba tartozó települések tételes listáját az ITP 1. sz. melléklete tartalmazza.

6. A Területi Kiválasztási Kritérium Rendszer szükségessége és kapcsolata az ITP 2021-27 dokumentummal

Az operatív programok, köztük a Vas Megye Integrált Területi Programjának finanszírozását biztosító Terület- és Településfejlesztési Operatív Program Plusz végrehajtásának rendjét szabályozó 256/2021. (V.18.) kormányrendelet alapján a Vas Megyei Önkormányzat részt vesz a döntés-előkészítési folyamatban. Ennek során elvégzi az ITP összeállításával kapcsolatos feladatokat, melyek keretében jóváhagyja a dokumentumot, kezdeményezi annak módosítását, véleményezi a pályázati felhívásokat, meghatározza a területi értékelési szempontokat, valamint az Irányító Hatóságtól, a Közreműködő Szervezettől és a Kedvezményezettektől adatot és tájékoztatást kérhet.

A döntés-előkészítési feladatot a Vas Megyei Önkormányzat, illetve hivatala végzi, figyelembe véve a személyi és szervezeti szintű összeférhetlenségi szabályokat. A döntés-előkészítő bizottság Vas Megyei Közgyűlés által delegált tagja a megyei közgyűlés ezen célra létrehozott ideiglenes bizottsága által megfogalmazott mandátum alapján teszi meg javaslatát. Az ideiglenes bizottság a megyei közgyűlés 5 tagjából áll.

A 256/2021. (V.18.) kormányrendelet alapján azon támogatási kérelem esetében hozható támogató döntés, amelyet a területi szereplő (az illetékes megyei önkormányzat) által delegált tag is támogat a döntés-előkészítő bizottságban. A döntés-előkészítő bizottság működésének szabályait, tagjait az irányító hatóság által kiadott ügyrend tartalmazza. A döntés-előkészítő bizottság döntési javaslata alapján a döntést a program Irányító Hatósága hozza meg.

A TOP Plusz keretében benyújtott projektek az Irányító Hatóság és a területi szereplők által kialakított területi kiválasztási szempontrendszer (TKR) alapján kerülnek értékelésre. A kritériumrendszer keretében az Irányító Hatóság határozza meg azokat a szakmai szempontokat, amelyek alapján a támogathatóság küszöbértékeiként meghatározott szakmai színvonal vizsgálata biztosítható. A minimálisan teljesítendő kritériumokon túl a támogató döntés az értékelési szempontrendszer objektív kritériumainak segítségével meghatározott rangsor felállításával, a rendelkezésre álló forráskeret figyelembevételével hozható meg.

Az értékelési szempontrendszer részben az Irányító Hatóság, részben a területi szereplők által meghatározott kritériumokon alapul, melyeket az alábbi táblázatok mutatnak be:

11. táblázat: Az Irányító Hatóság által meghatározott kiválasztási kritériumok

Kritérium megnevezése		Tartalmi magyarázat
1.	Illeszkedés a TOP Plusz céljaihoz	A kiválasztási kritérium a TOP Plusz valamely konkrét céljához/céljaihoz, és az abból levezetett felhívás céljaihoz való szoros illeszkedést és kapcsolódást vizsgálja.
2.	Szakmai indokoltság, megalapozottság	A kiválasztási kritérium legfőbb funkciója a beavatkozás indokoltságának vizsgálata. Ehhez a szakmai alátámasztás, indoklás és/vagy kellő kidolgozottságú helyzetelemzés, igényfelmérés értékelése szükséges. A legtöbb felhívás esetében lehetőség van a részletes projekt tartalom támogató döntés utáni kidolgozására, azonban a benyújtott információknak elegendőnek kell lennie ahhoz, hogy az indokoltság, szükségesség vizsgálható legyen. Vizsgálatra és ellenőrzésre kerül a projekt indikátorokhoz és egyéb szakmai mutatókhoz való hozzájárulása. A megalapozottság keretében vizsgálhatóak a felhívások egyedi, alapvető szakmai-műszaki elvárásainak való megfelelések.
3.	Fenntarthatóság, horizontális szempontok	A fenntarthatóság kiválasztási kritériumának célja, hogy a megvalósíthatóságon túl a későbbi működtetés feltételeit vizsgálja, kitérve különösen a műszaki, szakmai, társadalmi és pénzügyi dimenziókra is. A kritérium alatt kerülnek vizsgálatra az adott felhívás kapcsán releváns horizontális elvárások teljesítéséhez szükséges vállalások, nyilatkozatok. Ennek keretében a kiválasztási kritérium a fejlesztés azon aspektusát is vizsgálja, hogy az semmilyen módon ne legyen kirekesztő egyetlen társadalmi csoport számára sem.
4.	Költségvetés	A kiválasztási kritérium egyrészt vizsgálja a felhívásokban meghatározott fajlagos költségeknek való megfelelést (amennyiben releváns), valamint az általános és szakmai belső arányok betartását. Továbbá ezen fő szempont alatt kerül vizsgálatra, hogy az egyes tevékenységek megfelelően kerültek-e az egyes állami támogatási kategóriák szerinti besorolásra (amennyiben releváns), ill. az egyszerűsített költségelszámolási szabályok megfelelően alkalmazásra kerültek.

12. táblázat: A megyei önkormányzat által meghatározott kiválasztási kritériumok

Kritérium megnevezése		Tartalmi magyarázat
1.	Illeszkedés a megyei területfejlesztési koncepció és területfejlesztési program céljaihoz	Alapvető elvárás, hogy az egyes projektek a jóváhagyott, megyei szintű stratégiai dokumentumok célrendszeréhez illeszkedjenek, hozzájáruljanak azok megvalósulásához.
2.	Klíma semleges megoldásokat alkalmazó fejlesztések előnyben részesítése	Átfogó elvárás, hogy előnyt élvezzenek azok a projektek, amelyek minél nagyobb mértékben hozzájárulnak a klímavédelmi célok teljesüléséhez.

Kritérium megnevezése		Tartalmi magyarázat
3.	Hozzájárulás a belső területi kiegyenlítődéshez	A kritérium célja a megyén belül tapasztalható, jogszabály ¹ által is deklarált fejlettségbeli különbségek mérséklése. A kritérium az egyes térségek közötti gazdasági és szociális különbségek kiegyenlítődését támogatja.
4.	Komplex fejlesztések előnyben részesítése	A kritérium célja a több beruházási elemet tartalmazó, komplex, egy-egy település(rész) vagy problémakör átfogó kezelését célzó fejlesztések előnyben részesítése.

A felhívásonkénti értékelési szempontok ezekből kerülnek levezetésre, részletezésre és súlyozásra, a felhívások területspecifikus mellékleteiben pedig földrajzi célterületenként és forrásfelhasználási módoként egyesével kerülnek ismertetésre. A felhívások feltételei egyértelműen meghatározzák azokat a szakmai követelményeket, amelyeknek az egyes projektterveknek meg kell felelniük, ebből következően a szakmai kiválasztási szempontok alapján támogatható projekttervek között a megyei önkormányzat által megadott területspecifikus szempontok fogják meghatározni a támogatásra kerülő projekteket.

13. táblázat: Az egyes felhívások szerint alkalmazott megyei kiválasztási kritériumok bemutatása

TKR Kritérium megnevezése (megyei)	Tématerület/felhívás										
	1.1.1 Helyi gazdaságfejlesztés	1.1.2 4 és 5 számjegyű utak fejlesztése	1.1.3 Helyi és térségi turizmusfejlesztés	1.2.1 Élhető települések	1.2.2 Szociális célú városrehabilitáció (ERFA)	1.2.3 Beltéri utak fejlesztése	2.1.1 Önkormányzati épületek energetikai korszerűsítése, energiaközösségek	3.1.2 Szociális célú városrehabilitáció	3.1.3 Egyéb (közösségfejlesztés, sport, stb)	3.3.1 Gyermeknevelést támogató humán infrastruktúra fejlesztése	3.3.2 Helyi egészségügyi és szociális infrastruktúra fejlesztése
Illeszkedés a megyei területfejlesztési koncepció és területfejlesztési program céljaihoz	X	X	X	X		X	X		X	X	X
Klíma semleges megoldásokat alkalmazó fejlesztések előnyben részesítése	X	X	X				X			X	X
Hozzájárulás a belső területi kiegyenlítődéshez	X	X	X	X		X	X		X	X	X
Komplex fejlesztések előnyben részesítése			X	X			X		X	X	X

¹ A kedvezményezett eljárások besorolásáról szóló 290/2014. (XI.26) Kormányrendelet

7. Az ITP 2021-27 monitoringja és indikátorvállalásai

Vas Megye Integrált Területi Programja keretében meghatározott indikátorok körét, azok mértékegységeit és az országos, valamint a megyei szintű célértékeket az alábbi táblázat mutatja be.

14. táblázat: Vas megye TOP Plusz indikátorvállalásai

TOP Plusz prioritás	Kimeneti indikátor neve	Mértékegység	TOP Plusz célérték (2027)	IH által javasolt célérték (2027)
1. Versenyképes megye	RCO01 - Támogatott vállalkozások (mikro-, kis-, közép- és nagyvállalkozások szerinti bontásban)	db	944,00	24,00
	RCO46 - A TEN-T úthálózaton kívüli rekonstruált vagy korszerűsített utak hossza (4-5 számjegyű utak)	km	442,41	9,00
	RCO77 - Támogatott kulturális és idegenforgalmi helyek száma	db	329,00	13,00
	RCO 26 - Az éghajlatváltozáshoz való alkalmazkodás érdekében újonnan épített vagy korszerűsített zöld infrastruktúra (ha)	ha	65,20	1,45
	RCR 35 - Árvízvédelmi intézkedések előnyeiből részesülő lakosság (fő)	fő	168 968,00	6 125,00
	RCO58 - Támogatott kerékpár-infrastruktúra (km)	km	669,72	26,47
	RCO65 - Az új vagy korszerűsített szociális lakások kapacitása (személyek)	fő	540,00	0,00
	RCO46 - A TEN-T úthálózaton kívüli rekonstruált vagy korszerűsített utak hossza (Belterületi utak)	km	290,69	10,20
	RCO74 - Az integrált területfejlesztési stratégiák projektjei által érintett lakosság (fő)	fő		
	RCO75 - Támogatott integrált területfejlesztési stratégiák (db)	db		
	Eredményt keresünk még. Várhatóan: RCR52 - Zöld területek kialakítására, szociális lakásokra, gazdasági vagy egyéb célokra rehabilitált földterület (ha)			
2. Klímabarát megye	RCR 29 - Becsült ÜHG-kibocsátás (CO2t/év)	CO2t/év	25 056,26	665,90
	RCO19 - Javított energetikai teljesítménnyel rendelkező középületek (m2)	m2	274 739,68	7 301,56
	RCR 29 - Becsült ÜHG-kibocsátás (CO2t/év) (fenntartható városfejlesztés)	CO2t/év	14 330,27	325,71
	RCO19 - Javított energetikai teljesítménnyel rendelkező középületek (m2) (fenntartható városfejlesztés)	m2	157 130,16	3 571,43
3. Gondoskodó megye	Munkanélküli és inaktív résztvevők CO01 + CO03 (kb. a korábbi PO25) TOTAL NUMBER OF PARTICIPANTS indikátor része	fő	54 686,00	1 554,00
	OP specifikus a korábbi alapján: Társadalmi akciókban résztvevők száma (szociális városrehabilitáció)	fő	61 254,00	0,00
	OP specifikus a korábbi alapján: Társadalmi akciókban résztvevők száma (egyéb ESZA projektek)	fő	1 501 456,00	56 164,00
	OP specifikus kimeneti: Megvalósított programok száma tagállami kimeneti indikátort javasoljuk.	fő		
	RCO66 - Az új vagy korszerűsített gyermekgondozási létesítmények férőhely kapacitása (személyek)	db	5 480,00	212,00
	RCO67 - Az új vagy korszerűsített oktatási létesítmények férőhely kapacitása (személyek)	db	14 683,00	473,00
	<i>Az alkalmazott indikátor és célérték módszertan egyeztetés alatt áll, később kerülnek megadásra további indikátorok.(RCR73 vagy RCO69 lesz.)</i>			

8. Az ITP 2021-27 ütemezése

A felhívások tervezett meghirdetésének ütemezését az alábbi táblázat tartalmazza.

15. táblázat: A felhívások meghirdetésének ütemezése

Prioritás	Felhívások	Felhívásra eső összeg	2021				2022				2023				2024				2025				2026				2027				Összes forrás	EiL		
			1.né	2.né	3.né	4.né	1.né	2.né	3.né	4.né	1.né	2.né	3.né	4.né	1.né	2.né	3.né	4.né	1.né	2.né	3.né	4.né	1.né	2.né	3.né	4.né	1.né	2.né	3.né	4.né				
1. PRIORITÁS: VERSENYKÉPES MEGYE	1.1.1 Helyi gazdaságfejlesztés	1,650					1,650																										1,650	0,000
	1.1.2 4 és 5 számjegyű utak fejlesztése	3,000				3,000																											3,000	0,000
	1.1.3 Helyi és térségi turizmusfejlesztés	3,100				2,500																											2,500	-0,600
	1.2.1 Élhető települések	6,650				6,650																											6,650	0,000
	1.2.2 Szociális célú városrehabilitáció (ERFA)	0,000																															0,000	0,000
	1.2.3 Belterületi utak fejlesztése	3,300				3,300																											3,300	0,000
	1.3 Fenntartható városfejlesztés (1.3.1 és 1.3.2 felhívások)	8,290					8,290																										8,290	0,000
2. PRIORITÁS: KLÍMABARÁT MEGYE	2.1.1 Önkormányzati épületek energetikai korszerűsítése	2,875				2,875																											2,875	0,000
	2.1.2 Fenntartható városfejlesztés (energetika)	1,125					1,125																										1,125	0,000
3. PRIORITÁS: GONDOSKODÓ MEGYE	3.1.1 Megyei paktumok	2,535				2,535																											2,535	0,000
	3.1.2 Szociális városrehabilitáció (ESZA+)	0,000																														0,000	0,000	
	3.1.3 Egyéb (közösségfejlesztés+sport+egyebek)	3,300				3,300																											3,300	0,000
	3.2.1 Fenntartható városfejlesztés (ESZA+)	1,800					1,800																										1,800	0,000
	3.3.1 Gyermeknevelést támogató humán infrastruktúra fejlesztése	3,500				3,500																											3,500	0,000
	3.3.2 Helyi egészségügyi és szociális infrastruktúra fejlesztése	1,700				1,700																											1,700	0,000
	3.3.3 Fenntartható városfejlesztés (bölcsőde, óvoda, köznevelés, egészségügyi alap- és szakrendelés, szoc. alapszolgáltatás)	2,232					2,232																										2,232	0,000
		45,057	0,000	0,000	0,000	29,360	15,097	0,000	0,000	0,000	0,000	0,000	0,000	0,000	0,000	0,000	0,000	0,000	0,000	0,000	0,000	0,000	0,000	0,000	0,000	0,000	0,000	0,000	0,000	0,000	0,000	44,457	-0,600	