






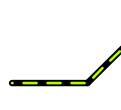





JELMAGYARÁZAT

 Kiemelten érzékeny felszín alatti vízminőség-védelmi terület övezete

Alaptérképi és egyéb tájékoztató jelek:

-  országhatár
-  megyehatár
-  települési közigazgatási határ
-  Balaton Kiemelt Üdülőkörzet
-  települési terület
-  gyorsforgalmi út
-  főút
-  térségi mellékút
-  egyéb mellékút
-  vasútvonal
-  vízfelület, vízfolyás

VAS MEGYE TERÜLETEREVEZÉSI TERVE MÓDOSÍTÁSA

Vas Megye Közgyűlésének 19/2010. (XI. 29.) sz. rendelete

Tervlap / melléklet megnevezése: 11/7.sz. melléklet - Kiemelten érzékeny felszín alatti vízminőség-védelmi terület övezete

Méretarány: M= 1:100.000

Alaptérkép: DTA-50 v.2.0.; Közigazgatási határok: FOM; Forrás: ÖTÉ, KVM

MEGBÍZÓ

Vas Megyei Önkormányzat

TERVEZŐ

PESTTERV Kft.
www.pestterv.hu